

DEPENDENCIA: SECRETARIA DE PLANEACION	No. Consecutivo 2-GDT-202410-00083528
OFICINA PRODUCTORA: AREA DE ORDENAMIENTO TERRITORIAL Código Subproceso: 10200	SERIE/Subserie: LICENCIAS / Licencias de Intervención y Ocupación del Espacio Publico Código Serie/Subserie (TRD) 10200.44 / 10200.44.2

Bucaramanga, Octubre 25 de 2024

Señor(a)

ROBERTO PEREZ HERNANDEZ

Representante Legal

RODAR LTDA CONSTRUCCIONES

Calle 61 No. 17F - 19

Barrio Ricaurte

Teléfono: 3153179314

Correo Electrónico: proyectos@rodarconstrucciones.com

Bucaramanga

Ref. Citación para Notificación Personal de la Resolución No. 0233 de Octubre 23 de 2024 ✓

Radicado Ventanilla No.: 1-SA-202408-00149507

Radicado FUN No.: 680010240122

Respetado(a) Señor (a):

La Secretaria de Planeación Municipal de Bucaramanga en cumplimiento de lo ordenado por los artículos 67 y 68 de la Ley 1437 de 2011 del código Contencioso Administrativo, para que en un término máximo de 5 días hábiles contados a partir de la fecha del envío de esta citación, se presente en este despacho, con el objeto de notificarlos del contenido de la Resolución relacionadas con la Licencia para La Intervención y Ocupación del Espacio Público.

En caso de no hacerlo en el término señalado, se procederá la notificación por edicto según el artículo 69 de la Ley 1437 de 2011.

(Para dicho trámite deberá identificarse con la cedula de Ciudadanía y/o acreditar en debida forma el apoderado, de ser persona jurídica certificación de constitución y gerencia).

Atentamente,



ARQ. MGTR. JUAN MEDINA GOMEZ

Profesional Especializado

Secretaria de Planeación Municipal


Proyecto: Saidi Yovana Alvarez Amorocho *S.Y.A.A.*
Carpeta No.: 0137 - 2024

CITACION PARA NOTIFICACION PERSONAL DE LA RESOLUCION (CARPETA No. 0137 - 2024)

Desde Licencia Intervencion Sec Planeación <licenciaintervencion@bucaramanga.gov.co>

Fecha Lun 28/10/2024 15:08

Para Proyectos <proyectos@rodarconstrucciones.com>

 1 archivos adjuntos (190 KB)

2-GDT-202410-00083528.PDF;

DEPENDENCIA: SECRETARIA DE PLANEACION	No. Consecutivo 2-GDT-202410-00083528
OFICINA PRODUCTORA: AREA DE ORDENAMIENTO TERRITORIAL Código Subproceso: 10200	SERIE/Subserie: LICENCIAS / Licencias de Intervención y Ocupación del Espacio Público Código Serie/Subserie (TRD) 10200.44 / 10200.44.2

Bucaramanga, Octubre 25 de 2024

Señor(a)
ROBERTO PEREZ HERNANDEZ
Representante Legal
RODAR LTDA CONSTRUCCIONES
Calle 61 No. 17F - 19
Barrio Ricaurte
Teléfono: 3153179314
Correo Electrónico: proyectos@rodarconstrucciones.com
Bucaramanga

Ref. Citación para Notificación Personal de la Resolución No. 0233 de Octubre 23 de 2024 ✓
Radicado Ventanilla No.: 1-SA-202408-00149507
Radicado FUN No.: 680010240122


Respetado(a) Señor (a):

La Secretaría de Planeación Municipal de Bucaramanga en cumplimiento de lo ordenado por los artículos 67 y 68 de la Ley 1437 de 2011 del código Contencioso Administrativo, para que en un término máximo de 5 días hábiles contados a partir de la fecha del envío de esta citación, se presente en este despacho, con el objeto de notificarlos del contenido de la Resolución relacionadas con la Licencia para La Intervención y Ocupación del Espacio Público.

En caso de no hacerlo en el término señalado, se procederá la notificación por edicto según el artículo 69 de la Ley 1437 de 2011.

(Para dicho trámite deberá identificarse con la cedula de Ciudadanía y/o acreditar en debida forma el apoderado, de ser persona jurídica certificación de constitución y gerencia).

Atentamente,


ARC. MGTR. JUAN MEDINA GOMEZ
Profesional Especializado
Secretaría de Planeación Municipal

Proyecto: Saldí Yovana Alvarez Amorcho *S.A.P.*
Carpeta No.: 0137 - 2024

www.bucaramanga.gov.co

Calle 35 N° 10 - 43 Centro Administrativo, Edificio Fase I - Carrera 11 N° 34 - 52, Edificio Fase II
Conmutador: (607) 6337000 Fax 6521777 - Código Postal: 680006
Bucaramanga, Departamento de Santander, Colombia


 Outlook

Retransmitido: CITACION PARA NOTIFICACION PERSONAL DE LA RESOLUCION (CARPETA No. 0137 - 2024)

Desde Microsoft Outlook <MicrosoftExchange329e71ec88ae4615bbc36ab6ce41109e@bucaramanga.gov.co>

Fecha Lun 28/10/2024 15:08

Para Proyectos <proyectos@rodarconstrucciones.com>

 1 archivos adjuntos (20 KB)

CITACION PARA NOTIFICACION PERSONAL DE LA RESOLUCION (CARPETA No. 0137 - 2024);

Se completó la entrega a estos destinatarios o grupos, pero el servidor de destino no envió información de notificación de entrega:

[Proyectos \(proyectos@rodarconstrucciones.com\)](mailto:proyectos@rodarconstrucciones.com)

Asunto: CITACION PARA NOTIFICACION PERSONAL DE LA RESOLUCION (CARPETA No. 0137 - 2024)

DEPENDENCIA: SECRETARIA DE PLANEACION		No. Consecutivo 233
OFICINA PRODUCTORA: ÁREA DE ORDENAMIENTO TERRITORIAL Código Subproceso: 10200	Serie/Subserie: LICENCIAS / Licencias de Intervención y Ocupación del Espacio Público Código Serie/Subserie (TRD): 10200.44 / 10200.44.2	

RESOLUCION No.
(- - - 2 3 3) 2 3 OCT 2024

"Por el cual se concede Licencia de Intervención y Ocupación del Espacio Público en lo relacionado con las redes de servicios públicos o de particulares en el Municipio de Bucaramanga"

EL SECRETARIO DE PLANEACIÓN MUNICIPAL

En uso de sus facultades legales, en especial las conferidas por los artículos 2.2.6.1.1.13 y del Decreto 1077 de 2015, Decreto Municipal No. 066 de 2018 y demás normas concordantes,

CONSIDERANDO:

1. Que la Señora **DIANA CATERINE GOMEZ GUERRERO**, identificada con la cedula de ciudadanía No. **1.102.374.937** expedida en Piedecuesta (Santander), en calidad de **APODERADA** de la empresa **RODAR LTDA CONSTRUCCIONES**, con NIT. No. **890.210.718 - 1**, representada legalmente por el Señor **ROBERTO PEREZ HERNANDEZ**, identificado con la cedula de ciudadanía No. **13.817.436** expedida en Bucaramanga (Santander), en calidad de **PROPIETARIO(A)** del predio ubicado en la **CARRERA 19 No. 17 - 45 DEL BARRIO SAN FRANCISCO DEL MUNICIPIO DE BUCARAMANGA**, identificado con folio de matrícula inmobiliario No. 300-451358 (englobe) de la oficina de instrumentos públicos de Bucaramanga y con numero predial No. 686801-03-0064-0014/0015/0016/0017-000, mediante comunicación de fecha 13 de Agosto de 2024, referenciada con el No. 1-SA-202408-00149507 y Radicado FUN No. 680010240122, presentó ante la Secretaria de Planeación, los documentos exigidos por la Administración Municipal para iniciar el trámite de licencia de Intervención y Ocupación del Espacio Público, con el objeto de realizar intervención del Espacio Público, en coherencia con la viabilidad expedida por la empresa de servicios públicos **ACUEDUCTO METROPOLITANO DE BUCARAMANGA S.A. E.S.P.**
2. Que la Secretaria de Planeación Municipal, el día 28 de Agosto del 2024 emitió el informe de Factibilidad Técnica e impacto Urbano para la Licencia de Intervención y Ocupación del Espacio Público, en donde se especificó el estado actual del espacio público, el inventario del mobiliario urbano y las condiciones de acabado y entrega de los elementos del espacio público a intervenir, también se especifica el estado actual del área a intervenir, las condiciones técnicas y administrativas para la canalización y zanjas en el espacio público, las especificaciones técnicas y materiales de la estructura de los pavimentos a reponer, el tipo de rotura y reposición de la misma y se determinó la longitud de intervención.
3. Que la Secretaria de Planeación, mediante correo electrónico del día 10 de Septiembre del 2024, solicitó al peticionario "Pólizas de Cumplimiento y Responsabilidad Civil", para seguir con el trámite de la licencia solicitada.



DEPENDENCIA: SECRETARIA DE PLANEACION		No. Consecutivo: 233
OFICINA PRODUCTORA: ÁREA DE ORDENAMIENTO TERRITORIAL Código Subproceso: 10200	Serie/Subserie: LICENCIAS / Licencias de Intervención y Ocupación del Espacio Público Código Serie/Subserie (TRD): 10200.44 / 10200.44.2	

23 OCT 2024

4. Que la Señora **DIANA CATERINE GOMEZ GUERRERO**, el día 19 de Septiembre del 2024, allega Pólizas de seguro de Cumplimiento Entidades estatales No. 96-44-101191938 y Pólizas de Responsabilidad Civil Extracontractual No. 96-40-101067916 expedidas a favor del Municipio de Bucaramanga, por **SEGUROS DEL ESTADO S.A.**

AMPARO	VALOR	DESDE	HASTA
CUMPLIMIENTO	\$ 2.077.707,80	17/09/2024	18/02/2026
ESTABILIDAD DE LA OBRA	\$ 4.155.415,20	AMPARA POR 5 AÑOS O MESES Y 0 DIAS	
RESPONSABILIDAD CIVIL Y EXTRA CONTRACTUAL	\$ 260.000.000,00	17/09/2024	18/10/2024

En mérito de la anterior,

RESUELVE:

ARTÍCULO PRIMERO. Conceder Licencia de Intervención y Ocupación del Espacio Público a la empresa **RODAR LTDA CONSTRUCCIONES**, con NIT. No. **90.210.718 - 1**, representada legalmente por el Señor **ROBERTO PEREZ HERNANDEZ**, identificado con la cedula de ciudadanía No. **13.817.436** expedida en Bucaramanga (Santander), en calidad de **PROPIETARIO(A)** del predio ubicado en la **CARRERA 19 No. 17 - 45 DEL BARRIO SAN FRANCISCO DEL MUNICIPIO DE BUCARAMANGA**, identificado con folio de matrícula inmobiliaria No. 300-451358 (englobe) de la oficina de instrumentos públicos de Bucaramanga y con numero predial No. 686801-03-0064-0014/0015/0016/0017-000, para realizar intervención del Espacio Público, en coherencia con la viabilidad expedida por la empresa de servicios públicos **ACUEDUCTO METROPOLITANO DE BUCARAMANGA S.A. E.S.P.**

PARAGRAFO I. La presente licencia de intervención del espacio público para servicios públicos, se expiden en coherencia con los Artículo 2.2.6.1.1.12 - 2.2.6.1.1.13 del Decreto 1077 de 2015; **NO** otorga derechos de titularidad de predios, no establece propietario de predios, no se realiza reconocimiento de edificaciones, no reconoce mejoras en predio, ni figura jurídica similar.

PARÁGRAFO II. La presente licencia no genera derechos de propiedad sobre el espacio público a intervenir y deberá dar estricto cumplimiento a la prevalencia del interés general sobre el particular.

ARTÍCULO SEGUNDO. El área de intervención autorizada es de **13.86 M2** y recuperación es un total de **65.11 M2**, distribuidos así:

DEPENDENCIA: SECRETARIA DE PLANEACION		No. Consecutivo 233
OFICINA PRODUCTORA: ÁREA DE ORDENAMIENTO TERRITORIAL Código Subproceso: 10200	Serie/Subserie: LICENCIAS / Licencias de Intervención y Ocupación del Espacio Público Código Serie/Subserie (TRD): 10200.44 / 10200.44.2	

23 OCT 2024

ÁREA A INTERVENIR

DESCRIPCION	AREA
ROTURA DE ANTEJARDIN ✓	3.00 X 0.50 = 1.50 M2 ✓
ROTURA DE FRANJA DE CIRCULACION ✓	3.00 X 0.50 = 1.50 M2 ✓
ROTURA DE FRANJA AMBIENTAL ✓	0.50 X 0.50 = 0.25 M2 ✓
INSTALACION DE CAJAS ✓	2.30 X 0.70 = 1.61 M2 ✓
ROTURA DE LA CALZADA PARA CONEXIÓN A MEDIDOR GENERAL ✓	8.00 X 0.50 = 4.00 M2 ✓
INSTALACION DE HIDRANTE ✓	1.00 X 1.00 = 1.00 M2 ✓
ROTURA DE CALZADA PARA CONEXIÓN A HIDRANTE ✓	8.00 X 0.50 = 4.00 M2 ✓
TOTAL ÁREA INTERVENIDA:	13.88 M2 ✓

ÁREA A RECUPERAR

DESCRIPCION	AREA
RECUPERACION DE ANTEJARDIN ✓	3.00 X 1.00 = 3.00 M2 ✓
REUPERACION DE FRANJA DE CIRCULACION ✓	3.00 X 1.00 = 3.00 M2 ✓
RECUPERACION DE FRANJA AMBIENTAL PARA CONEXIÓN DEL MEDIDOR ✓	0.50 X 1.00 = 0.50 M2 ✓
INSTALACION DE CAJAS ✓	2.30 X 0.70 = 1.61 M2 ✓
RECUPERACION DE LA CALZADA PARA CONEXIÓN A MEDIDOR GENERAL ✓	8.00 X 3.50 = 28.00 M2 ✓
INSTLACION DE HIDRANTE ✓	1.00 X 1.00 = 1.00 M2 ✓
RECUPERACION DE LA CALZADA PARA CONEXIONA HIDRANTE ✓	8.00 X 3.50 = 28.00 M2 ✓
TOTAL ÁREA INTERVENIDA:	65.11 M2 ✓

ARTÍCULO TERCERO. El titular de la licencia de intervención y ocupación del espacio público deberá cumplir con las exigencias contenidas en los informes de Factibilidad Técnica y de Impacto Urbano, los cuales hacen parte integral de la respectiva Licencia de Intervención y Ocupación de Espacio Público.

PARÁGRAFO. El titular de la presente licencia y el constructor, serán responsables de manera solidaria por el incumplimiento de estas normas, de conformidad con lo establecido en el art. 2.2.6.1.1.15 del Decreto 1077 de 2015, modificado por el decreto 1203 de 2017 y demás normas concordantes que la modifiquen, adicionen o sustituyan.

ARTICULO CUARTO: Duración de la intervención aprobada para efectos de la presente Resolución tendrá un plazo de **UN (1) MES**. Posteriores a la firma del acta de inicio de la obra de intervención.

www.bucaramanga.gov.co



DEPENDENCIA: SECRETARIA DE PLANEACION		No. Consecutivo 33
OFICINA PRODUCTORA: ÁREA DE ORDENAMIENTO TERRITORIAL Código Subproceso: 10200	Serie/Subserie: LICENCIAS / Licencias de Intervención y Ocupación del Espacio Público Código Serie/Subserie (TRD): 10200.44 / 10200.44.2	

23 OCT 2024

ARTÍCULO QUINTO: La licencia de intervención y ocupación del espacio público tendrá una vigencia de veinticuatro (24) meses, contados a partir de la fecha en la que quede en firme el acto administrativo que otorga la respectiva licencia, para la ejecución total de las obras autorizadas. El término de la licencia de intervención y ocupación del espacio público podrá prorrogarse por una sola vez, por un término igual a la mitad del tiempo que fue inicialmente concedido, siempre y cuando esta sea solicitada durante los quince (15) días anteriores al vencimiento de la misma en los términos del Art. 2.2.6.1.2.4.4., del Decreto Nacional 1077 de 2015 y demás normas concordantes que la modifiquen, adicionen o sustituyan.

PARÁGRAFO. El titular de la presente Licencia y el constructor antes de dar inicio a los trabajos autorizados, deberá presentarse a la Secretaría de Planeación Municipal, a fin de constituir el acta de inicio, la cual deberá reposar en el sitio de los trabajos a ejecutar.

ARTÍCULO SEXTO: RECIBO DE OBRA. Si la recuperación del Espacio público ha sido realizada de acuerdo con lo establecido en la licencia expedida, la Secretaría de Planeación en uso de sus competencias procederá al recibo de obra de intervención del espacio público y entregará la certificación correspondiente, que será obligación previa para que las empresas de servicios públicos o de particulares procedan a la efectuar la conexión del servicio.

ARTÍCULO SEPTIMO: Notificar el contenido de esta resolución a la empresa **RODAR LTDA CONSTRUCCIONES**, con NIT. No. **890.210.718 - 1**, representada legalmente por el Señor **ROBERTO PEREZ HERNANDEZ**, identificado con la cedula de ciudadanía No. **13.817.436** expedida en Bucaramanga (Santander), en calidad de **PROPIETARIO(A)**, o quien haga sus veces al momento de la notificación, haciéndole saber que contra ella procede el recurso de reposición y apelación deberán interponerse al momento de la notificación personal, o dentro de los diez días siguientes a su notificación ante la Secretaria de Planeación, en los términos establecidos en la ley 1437 de 2011 Art. 75.

NOTIFÍQUESE Y CÚMPLASE,

ARQ. LYDA XIMENA RODRIGUEZ ACEVEDO
Secretaria de Planeación Municipal

Proyecto Aspectos Técnicos: Arq. Mgtr. Juan Medina Gómez
Profesional Especializado
Proyecto Aspectos Jurídicos: Dra. Sandra Yadira Albarracín Africano
Profesional Universitaria
Elaboro: Saidi Yovana Álvarez Amorochó
Carpeta: 0137 - 2024

NOTIFICACION PERSONAL

En Bucaramanga, a los 29 DE OCTUBRE DE 2024, se hizo presente DIANA CATERINE GOMEZ GUERRERO Identificado con la C.C. No. 1'102.374.937 de PIEDICUESTA (SANTANDER), en calidad de PRODEBADA, del predio localizado en la CARRERA 19 No 17-45, BARRIO SAN FRANCISCO del Municipio de Bucaramanga, con el fin de notificarle el contenido de la Resolución No. 0233 De OCTUBRE 23 DE 2024 expedida por la Secretaria de Planeación Municipal.

El notificado manifiesta que: hará uso del recurso de reposición: SI _____ NO ✓

X Diana Caterine Gómez

FIRMA DEL NOTIFICADO

C.C. x 1102374937



SAIDI YUANN FLOREZ

FIRMA DEL FUNCIONARIO

C.C. 37'712-387 D/maggy



**INFORME DE FACTIBILIDAD TÉCNICA,
AMBIENTAL E IMPACTO URBANO PARA
LA LICENCIA DE INTERVENCIÓN Y
OCUPACIÓN DE ESPACIO PÚBLICO**

Código: F-DPM-1220-238,37-004

Versión: 2.0

Fecha aprobación: Febrero-28-2022

Página 1 de 11

Fecha: 28/08/2024	Carpeta No: 0137
Entidad: Acueducto Metropolitano de Bucaramanga (servicio de agua)	Dirección: Carrera 19 No 17-45 Barrio : San Francisco
Tipo de Intervención: Acometida de domiciliaria e hidrante FUS	Radicado: 1-SA-2024-08-00149507 680010240122
En cumplimiento del Decreto 077 de 2008 y el Decreto 1077 de 2015, nos permitimos enunciar lo siguiente:	

1. Área intervenida:

DESCRIPCION	AREA
Rotura de antejardín	3.00X0.50=1.50m2
Rotura de franja de circulación	3.00X0.50=1.50m2
Rotura de Franja ambiental	0.50X0.50=0.25m2
Instalación de cajas	2.30X0.70=1.61m2
Rotura de la calzada para conexión a medidor general	8.00X0.50=4.00m2
Instalación de Hidrante	1.00x1.00=1.00m2
Rotura de calzada para conexión a Hidrante	8.00X0.50=4.00m2
TOTAL	13.86M2

Área a Recuperar:

DESCRIPCION	AREA
Recuperación de antejardín	3.00X1.00=3.00m2
Recuperación Franja de circulación	3.00X1.00=3.00m2
Recuperación de Franja ambiental para conexión del medidor.	0.50X1.00=0.50m2
Instalación de cajas	2.30X0.70=1.61m2
Recuperación de la calzada para conexión a medidor general	8.00X3.50=28.00m2
Instalación de Hidrante	1.00X1.00=1.00m2
Recuperación de calzada para conexión a Hidrante	8.00X3.50=28.00m2
TOTAL	65.11M2

2. Estado actual del espacio público a intervenir:

AREA A INTERVENIR	ESTADO EN QUE SE ENCUENTRA
Carrera 19 con calle 18	En el momento de la visita, está instalado el hidrante, las cajas del medidor central sobre la Franja de circulación y recuperado con las losetas correspondientes de acuerdo a las Normas del Manual del Espacio público. En la calzada se observa recuperación de 5.00 metros x 8.00



**INFORME DE FACTIBILIDAD TÉCNICA,
AMBIENTAL E IMPACTO URBANO PARA
LA LICENCIA DE INTERVENCIÓN Y
OCUPACIÓN DE ESPACIO PÚBLICO**

Código: F-DPM-1220-238,37-004

Versión: 2.0

Fecha aprobación: Febrero-28-2022

Página 2 de 11

metros, en carpeta asfáltica, pero sobre el costado Oriente, tiene residuos de concreto por los materiales de la obra, la cual tiene que ser recuperado de acuerdo a la norma con los elementos de la carpeta asfáltica. El maestro de la obra informa que el Acueducto de Bucaramanga estaba haciendo adecuaciones sobre la calzada en la carrera 19 con calle 18, por arreglos del tubo matriz, el contratista del Acueducto les sugirió que realizaran las conexiones del hidrante y de la caja de los medidores, ya que ellos tenían que arreglar la carpeta asfáltica de las intervenciones del tubo matriz. De acuerdo a esta sugerencia El contratista del Acueducto Metropolitano de Bucaramanga realiza las intervenciones de las conexiones de hidrante y de acometida domiciliaria.

En este caso puntual los trabajos fueron realizados **sobre la Franja de circulación y sobre la calzada de la carrera 19 con calle 18**. De acuerdo a la información suministrada en el momento de la visita, la recuperación de la calzada fue realizada por el contratista del Acueducto Metropolitano de Bucaramanga.

3. Perfil vial existente:

PERFIL VIAL ACTUAL								
Predio	Costado Oriente			Calzada M	Costado occidente			Perfil Total M2
	Antejardín M	Franja de Circulación M	Franja Ambiental M		Franja Ambiental M	Franja de Circulación M	Antejardín M	
Carrera 19	3.00	3.00	0.50	8.00	1.40	2.60	-	18.50

[Handwritten signature]



**INFORME DE FACTIBILIDAD TÉCNICA,
AMBIENTAL E IMPACTO URBANO PARA
LA LICENCIA DE INTERVENCIÓN Y
OCUPACIÓN DE ESPACIO PÚBLICO**

Código: F-DPM-1220-238,37-004

Versión: 2.0

Fecha aprobación: Febrero-28-2022

Página 3 de 11

4. Inventario Mobiliario Urbano Existente:

TIPO DE ELEMENTO	INTERVENIR
Elementos de comunicación:	
Teléfonos	NO
Carteleras	NO
Señales preventivas	NO
Elementos de organización	
Bolardos	NO
Paraderos	NO
Semáforos	NO
Tapas de alcantarillado	NO
Cajas de teléfono	NO
Sumidero	NO
Elementos de Ambientación	
Luminaria peatonal	NO
Luminaria vehicular	SI
Bancas	NO
Asientos	NO
Monumentos	NO
Protectores de arboles	NO
Relojes	NO
Pérgolas	NO
Murales	NO
Elementos de Recreación	
Juegos infantiles	NO
Elementos de servicio	
Bicicleteros	NO
Surtidores de agua	NO
Muebles para lustrar calzado	NO
Elementos de Seguridad	
Canecas	NO
Baños	NO
Elementos de seguridad	
Bañandas	NO
Cámaras de seguridad	NO
Hidrantes	SI
Cerramientos	NO



**INFORME DE FACTIBILIDAD TÉCNICA,
AMBIENTAL E IMPACTO URBANO PARA
LA LICENCIA DE INTERVENCIÓN Y
OCUPACIÓN DE ESPACIO PÚBLICO**

Código: F-DPM-1220-238,37-004

Versión: 2.0

Fecha aprobación: Febrero-28-2022

Página 4 de 11

5. Fotografías




Imagen 1: conexión del hidrante al tubo matriz, recuperación de la carpeta asfáltica realizada por el contratista del Acueducto de Bucaramanga. Se observa sobre el costado oriente, residuos de concreto de la obra la cual debe ser recuperada.




Imagen 2. Conexión del medidor central al tubo matriz, recuperación de la carpeta asfáltica realizada por el contratista del Acueducto de Bucaramanga. Se observa sobre el costado oriente, residuos de concreto de la obra la cual debe ser recuperada.



Imagen 3: instalación de medidor general sobre la Franja de circulación.



Imagen 4. Instalación de hidrante sobre la Franja de Circulación.

Handwritten signature or mark



**INFORME DE FACTIBILIDAD TÉCNICA,
AMBIENTAL E IMPACTO URBANO PARA
LA LICENCIA DE INTERVENCIÓN Y
OCUPACIÓN DE ESPACIO PÚBLICO**

Código: F-DPM-1220-238,37-004

Versión: 2.0

Fecha aprobación: Febrero-28-2022

Página 5 de 11




Imagen 5: recuperación de carpeta asfáltica, por el contratista del Acueducto Metropolitano de Bucaramanga.




Imagen 6. Franja de circulación sobre la carrera 19 con calle 18.

Condiciones técnicas y administrativas para la canalización y zanjas en el espacio público:

Los siguientes son requerimientos necesarios durante la ejecución de los trabajos, según aplique:

- a. La compactación mínima de los rellenos de las zanjas o canalizaciones, deberá hacerse con materiales debidamente clasificados, que garanticen una compactación mínima del noventa por ciento (90%) del proctor modificado para las calzadas y andenes, debidamente certificado mediante ensayos de laboratorios realizados por entidades reconocidas. Los certificados de los ensayos son requisito previo para efectuar el recibo de obra por parte de la Secretaría de Planeación.
- b. Las Cámaras de registros, tableros y demás elementos situados en el espacio público para la explotación de los servicios, se dispondrán en zonas que reduzcan al mínimo las molestias para la circulación.
- c. La profundidad mínima de las zanjas se determinará de forma que las tuberías y conductos resulten protegidos de los efectos del tráfico y cargas exteriores, así como preservados de las variaciones de temperatura del medio ambiente.
- d. El acopio de materiales se hará en contenedores y en los espacios autorizados en la respectiva Licencia de Intervención y Ocupación del Espacio Público. Queda prohibido el acopio de materiales en la vía pública, excepto en los casos debidamente autorizados. Los materiales de las demoliciones y/o excavaciones que no vayan a ser utilizados en la obra, no podrán mantenerse por más de veinticuatro (24) horas en ésta.



**INFORME DE FACTIBILIDAD TÉCNICA,
AMBIENTAL E IMPACTO URBANO PARA
LA LICENCIA DE INTERVENCIÓN Y
OCUPACIÓN DE ESPACIO PÚBLICO**

Código: F-DPM-1220-238,37-004

Versión: 2.0

Fecha aprobación: Febrero-28-2022

Página 6 de 11

e. Las canalizaciones que se construyan en los andenes se realizarán de forma que permitan los accesos a los predios y el tránsito de peatones con la debida seguridad. Se restablecerán igualmente, los pasajes peatonales que como consecuencia de la ejecución de las obras hayan sido interrumpidas, aplicando las medidas de señalización y protección adecuadas.

f. Se respetarán y repondrán los servicios y canalizaciones que resulten afectadas durante la ejecución de las obras. De todo incidente que surja se dará cuenta inmediata a la empresa de servicios públicos competente, al titular de la licencia y a la Secretaría de Planeación.

g. La terminación de las obras se supeditará a la exigida consolidación del relleno de las zanjas, rechazándose aquellas partes que no ofrezcan garantías suficientes de permanencia y solidez del pavimento, andenes y sardineles, así como a la correcta reposición o ubicación de los demás elementos del espacio público que hayan sido afectados por las obras.

h. Las obras se señalizarán y protegerán cumpliendo con las normas vigentes, siendo el constructor, el titular de la licencia y la empresa prestadora de servicios que avala, los responsables de manera solidaria, de cualquier accidente que pueda ocurrir con motivo de las mismas. La ejecución de las obras por empresas contratadas al efecto por el titular de la licencia respectiva, no exime a éste, de asumir las responsabilidades que le correspondan como titular de la misma.

i. El director de la obra autorizada por la Licencia de Intervención y ocupación del Espacio Público, será un técnico competente titulado con experiencia y/o especializado en construcciones civiles, con autonomía técnica.

j. El titular de la licencia o la empresa prestadora de servicios públicos que avale, a través del director de obra o del funcionario competente, informarán sobre el comienzo y terminación de las obras, correspondiendo la inspección de las mismas a la Secretaría de Planeación.

k. En toda obra se dispondrá de copia de la Licencia de Intervención y Ocupación del Espacio Público expedida por la Secretaría de Planeación Municipal, para que pueda ser presentada ante los funcionarios que ejercen control.

l. El material producto de las excavaciones, tendrá que ser depositados en contenedores o sacos de fibra sintética, los cuales se ubicarán a un costado de la canalización realizada, sin obstruir el paso peatonal y vehicular, en un plazo no mayor a ocho (8) días.

m. El equipo para la ejecución de los trabajos de fresado del pavimento aledaño a la zona de rotura realizada, deberá ser una máquina fresadora con controles automáticos, capaz de fresar el pavimento asfáltico con una profundidad precisa de corte y con el perfil y la pendiente transversal establecidos. El equipo estará provisto de dispositivos para verter el material fresado directamente en camiones de transporte. Su estado, potencia y capacidad productiva deben asegurar el correcto cumplimiento del plan de trabajo.



**INFORME DE FACTIBILIDAD TÉCNICA,
AMBIENTAL E IMPACTO URBANO PARA
LA LICENCIA DE INTERVENCIÓN Y
OCUPACIÓN DE ESPACIO PÚBLICO**

Código: F-DPM-1220-238,37-004

Versión: 2.0

Fecha aprobación: Febrero-28-2022

Página 7 de 11

7. Especificaciones técnicas y materiales de la estructura de los pavimentos a reponer:

Los siguientes son requerimientos necesarios durante la ejecución de los trabajos, según aplique.

a. Los ensayos de campo y laboratorio, así como todas las actuaciones encaminadas al seguimiento y control de calidad de las obras, estarán a cargo de la persona natural o jurídica beneficiaria de la licencia, o de la empresa prestadora de servicios que los avale y deberán realizarse de acuerdo con la normativa vigente. Los certificados de los ensayos de laboratorio, son requisito previo para efectuar el recibo de obra por parte de la Secretaría de Planeación.

b. Los acabados serán análogos en calidad, color, diseño y nivelación a los existentes, sin resultar ninguna discontinuidad con los pavimentos o acabados contiguos. El pavimento a utilizar en la reposición deberá ser certificado por la planta que lo suministra; los certificados de los ensayos son requisito previo para efectuar el recibo de obra por parte de la Secretaría de Planeación deberá reponerse teniendo en cuenta los siguientes parámetros:

1. Pavimento de hasta 7 centímetros de espesor y sin base granular con Pavimento de 7 centímetros y base de 10 centímetros.

2. En pavimento entre 7 y 10 cm., de espesor y con base granular el pavimento deberá reponerse en iguales condiciones y la base granular igual a la existente en donde el mínimo debe ser igual a 10 centímetros.

3. Pavimentos mayores de 10 cm. de espesor con base granular la reposición de pavimentos deberá realizarse de 10 cm., y la base deberá tener un espesor tal que llegue hasta el nivel inferior de la base existente.

c. El pavimento removido con motivo de las obras, se repondrá con las mismas o superiores especificaciones técnicas, sin variar las rasantes existentes de manera que dicha reposición del pavimento de la canalización no supere los Un (1) centímetros, por encima de la rasante existente.



**INFORME DE FACTIBILIDAD TÉCNICA,
AMBIENTAL E IMPACTO URBANO PARA
LA LICENCIA DE INTERVENCIÓN Y
OCUPACIÓN DE ESPACIO PÚBLICO**

Código: F-DPM-1220-238,37-004

Versión: 2.0

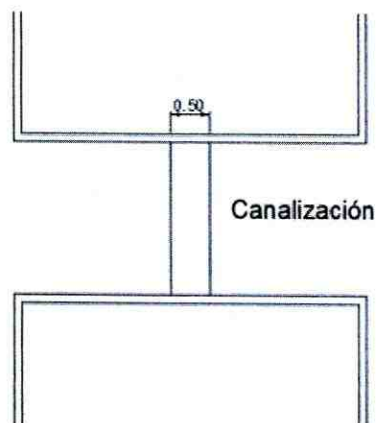
Fecha aprobación: Febrero-28-2022

Página 8 de 11

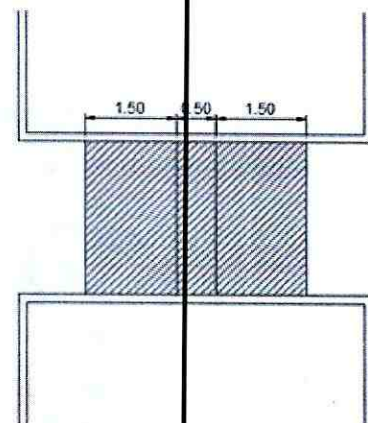
8. Tipos de rotura y reposición de la misma:

La reposición del concreto de los andenes será en su totalidad conforme a la Licencia de Construcción emitida por la Curaduría Urbana y las especificaciones del Manual del Espacio Público

Rotura Tipo Perpendicular al Sardinel. Son aquellas que se realizan atravesando el ancho de la calzada, (de sardinel a sardinel) y por cualquier costado de la misma (Ver gráfico). La recuperación o reposición del pavimento, se realizará desde el borde externo de la canalización, en un mínimo de 1.50 mts en ambos costados, adicionando el área intervenida.



Tipo de Rotura



Forma de Reposición

9. Determinación de las condiciones de acabado y entrega de los elementos del espacio público a intervenir:

Los siguientes son requerimientos necesarios durante la ejecución de los trabajos, según aplique, según aplique.

Relleno de Zanjas, Relleno de Canalizaciones y Disposición de Materiales en la Vía Pública. Se entenderá como zanja, toda obra de apertura de la vía pública, de cualquier componente del espacio público y remoción de pavimento, andén o zona verde, para reparar averías o desperfectos en las conducciones o instalaciones del servicio, así como para instalar cualquier canalización subterránea o verificar su situación.

a. La demolición del pavimento o andén, se hará mediante el procedimiento más adecuado para cada circunstancia, de modo que se mantenga una perfecta alineación del borde de la zanja, evitando mordedura o cualquier otra irregularidad. Se exigirá el uso de cortadoras mecánicas de disco, que garanticen la total alineación y la o contaminación auditiva. Los productos de esta demolición serán retirados inmediatamente para su disposición final. En ningún caso podrán ser depositados los residuos de esta demolición en la vía pública o en los antejardines, andenes o zonas verdes.

b. El relleno de zanjas se hará con materiales debidamente clasificados cumpliendo con las condiciones para suelos seleccionados. Las calidades de estos materiales



**INFORME DE FACTIBILIDAD TÉCNICA,
AMBIENTAL E IMPACTO URBANO PARA
LA LICENCIA DE INTERVENCIÓN Y
OCUPACIÓN DE ESPACIO PÚBLICO**

Código: F-DPM-1220-238,37-004

Versión: 2.0

Fecha aprobación: Febrero-28-2022

Página 9 de 11

deberán certificarse mediante ensayos de lavatorio tales como plasticidad, granulometría, densidad y capacidad portante. El extendido, de los materiales de préstamo, se hará por capas de espesor reducido que garantice con los medios utilizados, la obtención del grado de compactación mínimo exigido.

c. Para la reposición de las capas de rodadura sobre la vía pública, los materiales Empleados deben cumplir con las especificaciones técnicas vigentes expedidas por el Instituto Nacional de Vías, ajustándose a las rasantes de la calzada y garantizando que sean imperceptibles a la circulación vehicular.

d. Con carácter general e independiente del tipo de pavimento a reponer, se establece la obligatoriedad de disponer sobre el relleno de las zanjas las cuales deben tener un ancho mínimo de 50 cm.

e. La restitución del pavimento flexible, se hará solo con pavimento asfáltico en caliente, tipo rodadura, cumpliendo con las especificaciones del Instituto Nacional de Vías, compactado con un equipo mecánico de rodillo mínimo de una tonelada.

f. En vías con pavimento rígido, con barras de transferencia en sus juntas, las reposiciones se deberán hacer desde la junta o borde la losa, hasta la mitad de ésta, garantizando la adecuada reposición de las barras de transferencia en cada una de las juntas. Si se encuentra que losa tiene parrilla de refuerzo transversa, y longitudinal deberá reponerse toda la losa y su refuerzo.

g. El pavimento rígido de la reposición tendrá los materiales característicos del que había construido antes y, como mínimo se aplicare una placa de 20 cm. De pavicreto MR38 y se repondrán y anclarán las barras de transferencia que resulten afectadas por la ejecución de los trabajos.

h. Para zanjas en pavimentos adoquinados, se tomará Un (1.00) Metro del borde externo de cada lado de la zanja, sin perjuicio de su ampliación en caso necesario, haciéndose la reposición de todo el espesor del pavimento y garantizando las mismas características del que había construido antes, ajustándose a las rasantes de la calzada y garantizando que serán imperceptibles para la circulación vehicular.

i. La reposición de aquellos pavimentos no nombrados en este artículo, se ejecutará construyendo un tipo de pavimento similar al existente, a efectos de capacidad portante y calidad superficial, y en todo caso ajustándose a la rasante de la calzada, garantizando que sean imperceptibles a la circulación vehicular.

j. La reposición del concreto de los andenes será en su totalidad del mismo tipo y textura del existente. El cual deberá reponerse entre las juntas de dilatación y su borde externo. Se dispondrá de una base de hormigón de 3000 PSI de 10 cm. de espesor, sobre una base granular de 10 cm. de espesor. Para el caso de obras nuevas se deberá reponer de conformidad con el manual de espacio público.

k. Reposiciones Provisionales: En la ejecución de las zanjas y canalizaciones cuando deban de transcurrir más de siete (7) días calendarios, entre el relleno de las zanjas y la reposición definitiva del pavimento, deberá construirse inmediatamente después del relleno, un pavimento provisional en suelo cemento o



**INFORME DE FACTIBILIDAD TÉCNICA,
AMBIENTAL E IMPACTO URBANO PARA
LA LICENCIA DE INTERVENCIÓN Y
OCUPACIÓN DE ESPACIO PÚBLICO**

Código: F-DPM-1220-238,37-004

Versión: 2.0

Fecha aprobación: Febrero-28-2022

Página 10 de 11

mortero, dejando las superficies al mismo nivel que las adyacentes y totalmente limpias. La empresa constructora, el titular de la licencia, o la empresa prestadora de servicios que avala, se responsabilizará del correcto mantenimiento del pavimento provisional, debiendo proceder a la reposición definitiva en un plazo no superior a treinta días (30) calendario.

l. Protección de Arborización: El titular de la licencia, o la empresa prestadora de servicios que avala, deberán realizar las obras de protección de la arborización y de las zonas verdes que puedan ser afectadas. La distancia mínima a respetar entre el borde de la zanja y el árbol será de cincuenta (50) cm., en todo caso siempre se deberá garantizar la protección del árbol, utilizando el método constructivo más adecuado para evitar la afectación del sector radicular.

m. Todos los elementos instalados en el espacio público que queden afectados por las obras, deberán ser repuestos en las mismas o superiores condiciones que tenían antes de la afectación.

n. Cuando la obra de canalización que hay que construir incluya la implantación en superficie, de algún elemento como cámaras, rejillas, tapas de registro y demás, las tapas y tableros de control deberán ser de materiales homologados que tengan la durabilidad y resistencia adecuada para soportar las inclemencias meteorológicas y las cargas producidas por la rueda de un camión en marcha, y deberán nivelarse con las superficies colindantes.

o. Cuando las canalizaciones se realicen sobre las zonas verdes, se deberá recuperar la totalidad del área de la zona verde, levantando la existente y sembrando las especies que hubiere al momento de la intervención, aplicando tierra negra, a la cual se le deberá hacer riego durante los dos (2) meses siguientes a la siembra del mismo.

p. Los constructores, empresas de servicios públicos y/o propietarios de predios a los que se le haya expedido la licencia de intervención y ocupación de espacio público informarán a la Secretaría de Planeación Municipal mediante oficio de la recuperación de la capa asfáltica exigida en la licencia de intervención y ocupación de espacio público dentro de los cinco (5) días siguientes a la ejecución de los trabajos con el fin de incluir dicha recuperación dentro del listado de zonas con protección (si es el caso).

q. Cuando las intervenciones se realicen por parte de las empresas de telecomunicaciones, se deberá soterrar la conexión correspondiente a la red solicitada y además la cuadra completa donde éste ubicado el poste o postes de energía por donde pase la red de telecomunicaciones aérea objeto del permiso solicitado.

11. Observaciones en materia ambiental:

No se tienen observaciones.

12. Impacto urbano: (Espacio público):

No se tienen observaciones.

13. Observaciones generales:



**INFORME DE FACTIBILIDAD TÉCNICA,
AMBIENTAL E IMPACTO URBANO PARA
LA LICENCIA DE INTERVENCIÓN Y
OCUPACIÓN DE ESPACIO PÚBLICO**

Código: F-DPM-1220-238,37-004

Versión: 2.0

Fecha aprobación: Febrero-28-2022

Página 11 de 11

Recibo de intervención en el espacio público: Si la recuperación del espacio público ha sido realizada de acuerdo con lo establecido en la licencia expedida de conformidad con el informe de Factibilidad técnica, ambiental e impacto urbano, la Secretaría de Planeación en uso de sus competencias procederá al recibo de obra e intervención del espacio público aprobada y entregará la certificación correspondiente que será obligación previa para que las empresas de servicios públicos o de particulares procedan a efectuar la conexión del servicio.


Arq. Mgr. JUAN MEDINA GOMEZ
Profesional Especializado (E)
Grupo de Licencias de Intervención y
Ocupación del Espacio Público


MARIA ELOINA PORTILLA VILLAMIZAR
Recorredora Categoría VII
Grupo de Licencias de Intervención y
Ocupación del Espacio Público.

COPIA CONTROLADA

ACTA DE INICIO DE OBRA LICENCIA DE INTERVENCIÓN Y OCUPACIÓN DE ESPACIO PÚBLICO	Código: F-DPM-1220-238,37-010
	Versión: 2.0
	Fecha aprobación: Febrero-28-2022
	Página 1 de 1

Ciudad: BUCARAMANGA		Fecha: 29 DE OCTUBRE DE 2024 ✓	
Propietario (persona natural o jurídica)		ROBERTO PEREZ HERNANDEZ ✓ REPRESENTANTELEGAL RODAR LTDA. CONSTRUCCIONES	
Prorroga N°		NO APLICA ✓	
Cedula de ciudadanía (Nit):		NIT. 890.210.718 - 1 C.C. No. 13.817.436 DE BUCARAMANGA ✓ (SANTANDER)	
Dirección intervención:		CARRERA 19 No. 17 - 45 ✓ BARRIO SAN FRANCISCO	
Resolución No: (No. y fecha)		0233 DE OCTUBRE 23 DE 2024 ✓	
VIGENCIA DE LA LICENCIA:		FECHA DE LA INTERVENCIÓN:	
FECHA INICIO	FECHA DE TERMINACIÓN	FECHA INICIO	FECHA DE TERMINACIÓN
OCTUBRE 23 DE 2024	OCTUBRE 23 DE 2026 ✓	OCTUBRE 29 DE 2024 ✓	NOVIEMBRE 29 DE 2024 ✓
Área de intervención:	13.88 M ² ✓	Área de recuperación:	65.11 M ² ✓
ACUERDAN:			
Dar inicio a la ejecución de los trabajos de conformidad con la Licencia de Intervención y ocupación según Resolución No. 0233 DE OCTUBRE 23 DE 2024.			
Observaciones: Dado el caso de no dar inicio a los trabajos en el tiempo acordado deberá acercarse a la Secretaría de Planeación Municipal, a fin de solicitar una prórroga de la iniciación de la intervención.			
En constancia de lo anterior, en Bucaramanga a los 29 días del mes de OCTUBRE de 2024, se reunieron en la Secretaría de Planeación Municipal y/o en el lugar de la intervención las personas que son parte dentro del acto y se da por enterado de las condiciones y las obligaciones respecto a las obras y en constancia firman la presente acta por los que en ella intervienen:			
 Nombre: ARQ. Mgtr. JUAN MEDINA GOMEZ Cargo: Profesional Especializado Secretaria de Planeación		 Nombre y firma: DIANA CATERINE GOMEZ GUERRERO Apoderada RODAR LTDA. CONSTRUCCIONES	