

PROCESO: DIRECCIONAMIENTO Y PROYECCIÓN MUNICIPAL		No. Consecutivo G.D.T. 6158-2022
Subproceso: Grupo Desarrollo Territorial	Serie/Subserie: Conceptos Técnicos	
Código Subproceso: 10200	Código Serie/Subserie (TRD) : 10200.18 / 10200.18.3	

Bucaramanga, diciembre 04 de 20221



Ingeniera
MARIA NIYCHTME HANI MARTÍNEZ
Grupo Presupuestos Participativos
Secretaría de Planeación
Alcaldía de Bucaramanga

ASUNTO: SOLICITUD DE PERFILES VIALES PARA OBRAS CON PRESUPUESTOS PARTICIPATIVOS
REFERENCIA: SP 1431-2022

Cordial saludo.

Atendiendo su solicitud, la Secretaría de Planeación le informa al respecto lo siguiente:

DIRECCIÓN: CARRERA 33 ENTRE CLLES 94A Y 95
BARRIO: LA PEDREGOSA
N° PREDIAL: --
CÓDIGOS: 83
PERFIL TIPO: 28.00A
CLASIFICACION VIAL CRA 57: SECUNDARIA


PERFILES VIALES – FICHA N°5	FOTOGRAFÍA ACTUAL DE LAS VÍAS
	

Consultada la normatividad establecida en la Ficha Normativa N°5 del Plan de Ordenamiento Territorial, POT de Bucaramanga, el perfil vial oficial para la **carrera 33 entre calles 94A y 95**, está compuesto por **Antejardín (AJ), Franja de Circulación (FC), Franja Ambiental (FA), Calzada (C), Separador Central (SC) y Ciclo Ruta (CR)**, elementos que son considerados y tratados como componentes integrales del espacio público, quedando conformado de la siguiente manera:

PERFIL VIAL OFICIAL													
Via Ppal	Predio N°	Distanc. Mts.	COSTADO OCCIDENTE			CALZADA	SEPAADOR	CALZADA	COSTADO ORIENTE				Perfil Total Mts.
			A.J. Mts	F.C. Mts	F.A. Mts				F.A. Mts	C.R. Mts.	F.C. Mts	A.J. Mts	
Cra 33	Entre Clls 94A y 95	28.00	3.00	2.00	1.50	7.00	3.00	7.00	1.40	2.60	3.50	3.00	34.00

Agradeciendo su colaboración en pro del correcto desarrollo urbanístico de la ciudad, esperamos que la información suministrada sea de su utilidad.

Atentamente,


Arq. Mag. JUAN MEDINA GÓMEZ
 Profesional Especializado (E)

Copia: Archivo Planeación
 Proyecto: Arq. John Claudio Rivera Salamanca - S.P. 