

Bucaramanga, diciembre 04 de 20221

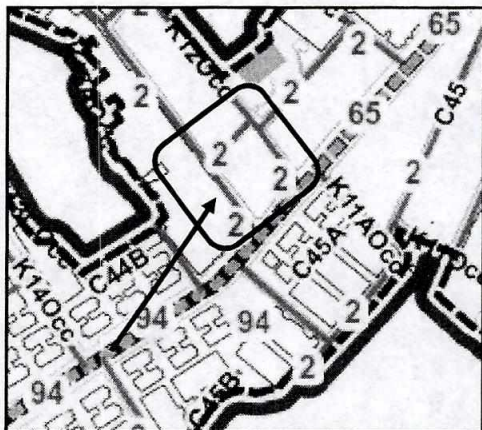



Ingeniera  
**MARIA NIYCHTME HANI MARTÍNEZ**  
 Grupo Presupuestos Participativos  
 Secretaría de Planeación  
 Alcaldía de Bucaramanga

**ASUNTO:** SOLICITUD DE PERFILES VIALES PARA OBRAS CON PRESUPUESTOS PARTICIPATIVOS  
**REFERENCIA:** SP 1431-2022

Cordial saludo.

Atendiendo su solicitud, la Secretaría de Planeación le informa al respecto lo siguiente:

**DIRECCIÓN:** CALLE 13 ENTRE CRA 15 Y BOULEVARD BOLÍVAR  
**BARRIO:** MODELO  
**N° PREDIAL:** --  
**CÓDIGOS:** 2  
**PERFIL TIPO:** 16.00E  
**CLASIFICACION VÍAL CRA 57:** LOCAL NIVEL 2

PERFILES VIALES – FICHA N°9	FOTOGRAFÍA ACTUAL DE LAS VÍAS
	 CARRERA 12 OCC
 CALLE 44A	 CARRERA 12A OCC.

Consultada la normatividad establecida en la Ficha Normativa N°9 del Plan de Ordenamiento Territorial, POT de Bucaramanga, el perfil vial oficial para la **carrera 12 occ, calle 44A y carrera 12A occ.**, está compuesto por **Franja de Circulación (FC) y Calzada (C)**, elementos que son considerados y tratados como componentes integrales del espacio público, quedando conformado de la siguiente manera:

<b>PROCESO: DIRECCIONAMIENTO Y PROYECCIÓN MUNICIPAL</b>		<b>No. Consecutivo G.D.T. 6153-2022</b>
Subproceso: Grupo Desarrollo Territorial		Serie/Subserie: Conceptos Técnicos
Código Subproceso: 10200		Código Serie/Subserie (TRD) : 10200.18 / 10200.18.3

**CARRERA 12 OCC.**

			PERFIL VIAL OFICIAL					
			COSTADO NORTE		CALZADA Mts	COSTADO SUR		Perfil Total Mts.
Vía Ppal.	Predio N°	Distancia Mts.	A.J. Mts	F.C. Mts		F.C. Mts.	A.J. Mts	
Carrera 12occ	Entre Cll 45 y 44A	9.50	--	2.00	5.50	2.00	--	9.50

**CALLE 44A.**


			PERFIL VIAL OFICIAL					
			COSTADO NORTE		CALZADA Mts	COSTADO SUR		Perfil Total Mts.
Vía Ppal.	Predio N°	Distancia Mts.	A.J. Mts	F.C. Mts		F.C. Mts.	A.J. Mts	
Calle 44A	Entre Cra 12 occ y 12A occ	9.50	--	2.00	5.50	2.00	--	9.50

**CARRERA 12A OCC.**

			PERFIL VIAL OFICIAL					
			COSTADO NORTE		CALZADA Mts	COSTADO SUR		Perfil Total Mts.
Vía Ppal.	Predio N°	Distancia Mts.	A.J. Mts	F.C. Mts		F.C. Mts.	A.J. Mts	
Carrera 12A occ	Entre Cll 45 y 44A	9.50	--	2.00	5.50	2.00	--	9.50

Agradeciendo su colaboración en pro del correcto desarrollo urbanístico de la ciudad, esperamos que la información suministrada sea de su utilidad.

Atentamente



**Arq. Mag. JUAN MEDINA GÓMEZ**  
Profesional Especializado (E)

Copia: Archivo Planeación  
Proyecto: Arq. John Claudio Rivera Salamanca – S.P.

