

Bucaramanga, diciembre 04 de 20221

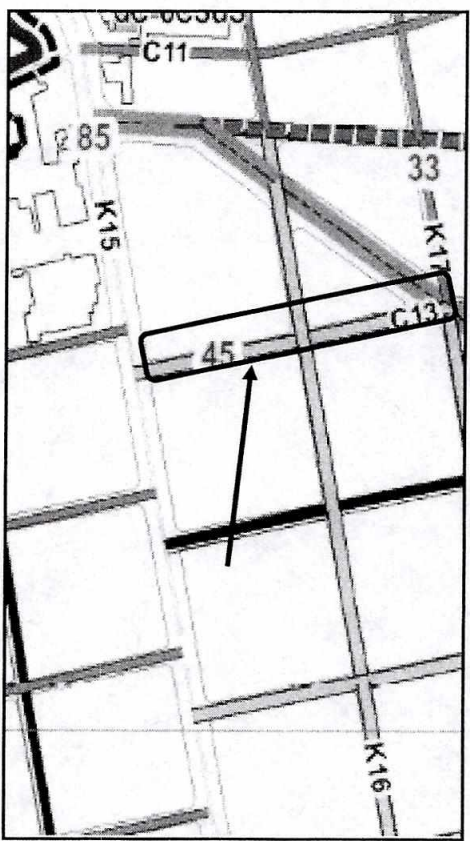


Ingeniera
MARIA NIYCHTME HANI MARTÍNEZ
 Grupo Presupuestos Participativos
 Secretaría de Planeación
 Alcaldía de Bucaramanga

ASUNTO: SOLICITUD DE PERFILES VIALES PARA OBRAS CON PRESUPUESTOS PARTICIPATIVOS
REFERENCIA: SP 1431-2022

Cordial saludo.

Atendiendo su solicitud, la Secretaría de Planeación le informa al respecto lo siguiente:

DIRECCIÓN: CALLE 13 ENTRE CRA 15 Y BOULEVARD BOLÍVAR
BARRIO: MODELO
 N° PREDIAL: --
 CÓDIGOS: 45
 PERFIL TIPO: 16.00E
 CLASIFICACION VÍAL CRA 57: LOCAL NIVEL 2

PERFILES VIALES – FICHA N°10	FOTOGRAFÍA ACTUAL DE LAS VÍAS
	 <p>CALLE 13 ENTRE CRAS 15 Y 16</p>  <p>CALLE 13 ENTRE CRA 16 Y BOULEVARD BOLÍVAR</p>

Consultada la normatividad establecida en la Ficha Normativa N°10 del Plan de Ordenamiento Territorial, POT de Bucaramanga, el perfil vial oficial para la vía de acceso al barrio, Calle 6, está compuesto por **Antejardín (AJ)**, **Franja de Circulación (FC)** y **Calzada (C)**, elementos que son considerados y tratados como componentes integrales del espacio público, quedando conformado de la siguiente manera:



PROCESO: DIRECCIONAMIENTO Y PROYECCIÓN MUNICIPAL		No. Consecutivo G.D.T. 6152-2022
Subproceso: Grupo Desarrollo Territorial	Serie/Subserie: Conceptos Técnicos	
Código Subproceso: 10200	Código Serie/Subserie (TRD) : 10200.18 / 10200.18.3	

**GOBERNAR
ES HACER**

PERFIL VIAL OFICIAL										
Via Ppal.	Predio N°	Distancia Mts.	COSTADO NORTE			CALZADA Mts	COSTADO SUR			Perfil Total Mts.
			A.J. Mts	F.C. Mts	F.A. Mts		F.A. Mts	F.C. Mts.	A.J. Mts	
Calle 13	Entre Cra. 15 y Cra. 16	16.00	3.00	2.60	1.40	8.00	1.40	2.60	--	19.00

Agradecemos su colaboración en pro del correcto desarrollo urbanístico de la ciudad, esperamos que la información suministrada sea de su utilidad.

Atentamente,


Arq. Mag. JUAN MEDINA GÓMEZ
Profesional Especializado (E)

Copia: Archivo Planeación
Proyecto: Arq. John Claudio Rivera Salamanca – S.P. 