

Bucaramanga, diciembre 04 de 20221

Ingeniera
MARIA NIYCHTME HANI MARTÍNEZ
 Grupo Presupuestos Participativos
 Secretaría de Planeación
 Alcaldía de Bucaramanga

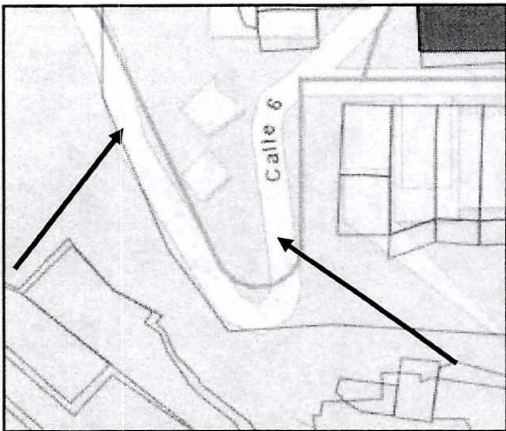



ASUNTO: SOLICITUD DE PERFILES VIALES PARA OBRAS CON PRESUPUESTOS PARTICIPATIVOS
REFERENCIA: SP 1431-2022

Cordial saludo.

Atendiendo su solicitud, la Secretaría de Planeación le informa al respecto lo siguiente:

DIRECCIÓN: **ACCESO CARRERA 6**
 BARRIO: **EL CINAR**
 N° PREDIAL: --

CÓDIGOS: **4**
 PERFIL TIPO: **10.00A**
 CLASIFICACION VIAL CRA 57: **LOCAL NIVEL 2**

PERFILES VIALES – FICHA N°10	FOTOGRAFÍA ACTUAL DE LAS VÍAS
	 CALLE 6 – ACCESO AL BARRIO
	 CALLE 6

Consultada la normatividad establecida en la Ficha Normativa N°10 del Plan de Ordenamiento Territorial, POT de Bucaramanga, el perfil vial oficial para la vía de acceso al barrio, Calle 6, está compuesto por **Franja de Circulación (FC)** y **Calzada (C)**, elementos que son considerados y tratados como componentes integrales del espacio público, quedando conformado de la siguiente manera:

PERFIL VIAL OFICIAL						
Vía Ppal.	Predio N°	Distancia Mts.	COSTADO OCCIDENTAL	CALZADA Mts	COSTADO ORIENTAL	Perfil Total Mts.
			F.C. Mts		F.C. Mts.	
Calle 6	--	10.00	2.00	6.00	2.00	10.00

PROCESO: DIRECCIONAMIENTO Y PROYECCIÓN MUNICIPAL		No. Consecutivo G.D.T. 6148-2022
Subproceso: Grupo Desarrollo Territorial		Serie/Subserie: Conceptos Técnicos
Código Subproceso: 10200		Código Serie/Subserie (TRD) : 10200.18 / 10200.18.3

Agradeciendo su colaboración en pro del correcto desarrollo urbanístico de la ciudad, esperamos que la información suministrada sea de su utilidad.

Atentamente



Arq. Mag. JUAN MEDINA GÓMEZ
Profesional Especializado (E)

Copia: Archivo Planeación
Proyectó: Arq. John Claudio Rivera Salamanca – S.P.

