



# **INFORME DE GESTION 2012**

## **SECRETARIA DE INFRAESTRUCTURA**

**ABRIL DE 2013**



## **INFORME DE GESTION 2012**

El presente informe resume los principales avances en los programas de la Secretaria de Infraestructura de la vigencia 2012, teniendo en cuenta las metas programadas en el Plan de Desarrollo 2012 -2015 “Bucaramanga Capital Sostenible.

Las obras adelantadas obedecen a las necesidades de la comunidad quienes solicitan los proyectos por medio de oficios, derechos de petición y a visitas técnicas realizadas por profesionales adscritos a esta Secretaria. Con el fin de verificar, priorizar y viabilizar cada uno de los proyectos a ejecutar con el propósito de mantener, mejorar y diseñar la infraestructura de la ciudad de acuerdo a los recursos asignados en cada vigencia.

A continuación se detalla la gestión que ha realizado la Secretaria de Infraestructura durante la vigencia de 2012 en cada subprograma del Plan de Desarrollo, y a su vez se muestra el avance de las metas allí planteadas.

### **1. PROGRAMA: BUCARAMANGA DINAMICA Y SALUDABLE**

#### **1.1. SUBPROGRAMA: ESCENARIOS PARA LA GENTE**

##### **AVANCE: PLAN DE DESARROLLO**

- En lo que respecta a los escenarios para la gente la meta para el cuatrenio es terminar el parque de deporte extremo, por lo tanto esta meta se ha cumplido al 100 % en este periodo

**INFORME DE GESTION 2012 -SECRETARIA DE INFRAESTRUCTURA**

PROGRAMA	INDICADOR	META CUATRENIO	META 2012	LOGRO 2012	META 2013
BUCARAMANGA DINAMICA Y SALUDABLE	Numero de parques de deporte extremo terminados.	1	1	1	0

• **Construcción Parque Integral Metropolitano**

REGISTRO FOTOGRAFICO		DESCRIPCION
		<p>Se han Invirtieron (<b>\$ 2.679.996.288.43</b>) Proyecto que contemplo la Construcción de:</p> <ul style="list-style-type: none"> <li>✓ Canchas: 2 (Cancha sintética, cancha múltiple)</li> <li>✓ Pistas: 2 (BMK 600 Metros Lineales, Skate Park de 1500 Metros)</li> <li>✓ Cafeterías: 2</li> <li>✓ Zona administrativa</li> <li>✓ Plazoleta Central</li> <li>✓ Plazoleta Metropolitana</li> <li>✓ Parqueaderos</li> <li>✓ Cerramiento Exterior</li> <li>✓ Baterías Sanitarias</li> </ul> <p><b>Estado:</b> Terminado</p>
		

## INFORME DE GESTION 2012 -SECRETARIA DE INFRAESTRUCTURA

- En lo correspondiente al mantenimiento de los escenarios deportivos a la fecha se ha logrado un avance del 39 % de ésta meta del cuatrenio. Se puede decir que éste indicador presenta un avance significativo y que se alcanzara el 100 %.

PROGRAMA	INDICADOR	META CUATRENIO	META 2012	LOGRO 2012	META 2013
BUCARAMANGA DINAMICA Y SALUDABLE	Número de obras de mantenimiento realizados a escenarios y campos deportivos.	151	5	59	30

### • Mantenimiento a Escenarios y Campos Deportivos

Contrato No.	Objeto	Contratista	Valor	Estado
382 de 2012	Mantenimiento y Remodelación de escenarios deportivos en todas las comunas del Municipio de Bucaramanga.	UNION TEMPORAL JG-AS	\$ 2.212.410.969	<b>Se encuentra en ejecución.</b>

Con este proyecto se atenderán **59 escenarios deportivos**, en todas las Comunas del Municipio de Bucaramanga.

### *Inventario de Escenarios a Intervenir.*

COMUNA	ESCENARIO DEPORTIVO	BARRIO	DIRECCION
1	CANCHA MULTIPLE	MARIA PAZ	CALLE 5 CRA 16 AN
	CANCHA FUTBOLITO	MARIA PAZ	CALLE 5 CRA 16 AN
	CANCHA FUTBOLITO	TEJAR 2 NORTE	CALLE 18 N CRA 10
	CANCHA MULTIPLE	KENNEDY	CRA 15 N CALLE 18
	CANCHA MULTIPLE	VILLA ROSA	CALLE 11 A CRA 18 N
	CANCHA MICROFUTBOL	VILLA ROSA	CRA 10 CALLE 19 N
	CANCHA FUTBOLITO	VILLA ROSA	CALLE 16 N CRA 19 A

## INFORME DE GESTION 2012 -SECRETARIA DE INFRAESTRUCTURA

	CANCHA FULTBOLITO	VILLAS SAN IGNACIO	CRA 4 OCC CALLE 8 N
	CANCHA FUTBOLITO	VILLAS SAN IGNACIO	CRA 4 OCC CALLE 9 N
	CANCHA MULTIPLE	OLAS BAJAS	CALLE 24 N CRA 17
	CANCHA MULTIPLE	OLAS ALTAS	CALLE 17N CRA 16

COMUNA	ESCENARIO DEPORTIVO	BARRIO	DIRECCION
2	CANCHA MULTIPLE	VILLA HELENA	CALLE 16 N CRA 26
	CANCHA MULTIPLE	ESPERANZA II	CALLE 15N CRA 23
	CANCHA MULTIPLE	ESPERANZA I	CRA 3 N CALLE 24B
	CANCHA FUTBOLITO	LA JUVENTUD	CALLE 3N CRA 17B
	CANCHA MULTIPLE	INDEPENDENCIA	CALLE 3 CRA 26N

COMUNA	ESCENARIO DEPORTIVO	BARRIO	DIRECCION
3	CANCHA MULTIPLE	CINAL	CALLE 6 CRA 4
	CANCHA MULTIPLE	SAN RAFAEL	CALLE 7 CRA 12

COMUNA	ESCENARIO DEPORTIVO	BARRIO	DIRECCION
4	CANCHA BALONCESTO	SANTANDER	CRA 7 OCC CALLE 27
	CANCHA VOLLEYBALL	SANTANDER	CALLE 29 CRA 5 OCC
	CANCHA FUTBOLITO	NARIÑO	CALLE 29 CRA 5 OCC
	CANCHA BALONCESTO	GIRARDOT	CRA 6 CALLE 25 Y 27
	CANCHA MICROFUTBOL	GIRARDOT	CRA 6 CALLE 25 Y 27
	CANCHA MULTIPLE	GIRARDOT	CALLE 27 CRA 7
	CANCHA MULTIPLE	LA FERIA	CALLE 26 CRA 2

COMUNA	ESCENARIO DEPORTIVO	BARRIO	DIRECCION
5	CANCHA BALONCESTO	LA JOYA	CALLE 37 CRA 7 OCC
	CANCHA BALONCESTO	LA JOYA	CALLE 37 CRA 7 OCC
	CANCHA MICROFUTBOL	LA JOYA	CALLE 37 CRA 7 OCC
	CANCHA FUTBOLITO	LA JOYA	CALLE 36 CRA 13 OCC
	CANCHA MULTIPLE	EL PANTANO	CRA 10 OCC CALLE 35
	CANCHA BALONCESTO	CAMPO HERMOSO	CALLE 47 CRA 11 OCC
	CANCHA MULTIPLE	ALFONSO LOPEZ	CRA 6 CALLE 43

## INFORME DE GESTION 2012 -SECRETARIA DE INFRAESTRUCTURA

COMUNA	ESCENARIO DEPORTIVO	BARRIO	DIRECCION
6	CANCHA MULTIPLE	LA CEIBA	CALLE 64 CRA 17E
	CANCHA FUTBOLITO	CANDILES	CALLE 51 CRA 13A

COMUNA	ESCENARIO DEPORTIVO	BARRIO	DIRECCION
8	CANCHA MULTIPLE	SAN GERARDO	CALLE 63 CRA 15

COMUNA	ESCENARIO DEPORTIVO	BARRIO	DIRECCION
9	CANCHA MULTIPLE	QUEBRADA LA IGLESIA	CRA 31 CALLE 74
	CANCHA MULTIPLE	LOS SOLES	CALLE 72 CRA 31
	CANCHA BANQUITAS	NUEVA GRANADA	CRA 21 CALLE 70
	CANCHA MULTIPLE	LA LIBERTAD	CRA 31 CALLE 100

COMUNA	ESCENARIO DEPORTIVO	BARRIO	DIRECCION
10	CANCHA MULTIPLE	SAN LUIS	CALLE 90 CRA 17 A No 1
	CANCHA MULTIPLE	SAN LUIS	CALE 90 CRA 17 A No. 2
	CANCHA MULTIPLE	GRANJAS DE PROVENZA	CRA 21 B CALLE 115

COMUNA	ESCENARIO DEPORTIVO	BARRIO	DIRECCION
11	CANCHA MULTIPLE	VILLAFLOR	CRA 15 C CALLE 106 B
	CANCHA MULTIPLE	EL ROCIO	CRA 16 CALLE 103 C
	CANCHA MULTIPLE	COAVICONSA	CALLE 103 C CRA 13 D
	CANCHA FUTBOLITO	COAVICONSA	CRA 13 CALLE 103 C
	CANCHA MULTIPLE	DANGOND	CALLE 109 CRA 15

COMUNA	ESCENARIO DEPORTIVO	BARRIO	DIRECCION
12	CANCHA FUTBOLITO	PAN DE AZUCAR	CALLE 52 CRA 54

COMUNA	ESCENARIO DEPORTIVO	BARRIO	DIRECCION
13	CANCHA MULTIPLE	PARQUE DE LEONES	CALLE 41 CRA 39
	CANCHA MICROFUTBOL	PARQUE DE LOS NIÑOS	CRA 26 CALLE 30
	CANCHA BALONCESTO	PARQUE DE LOS NIÑOS	CRA 26 CALLE 30
	CANCHA BALONCESTO	PARQUE DE LOS NIÑOS	CRA 26 CALLE 30

## INFORME DE GESTION 2012 -SECRETARIA DE INFRAESTRUCTURA

	CANCHA BALONCESTO	LAS AMERICAS	CRA 40 CALLE 33
--	-------------------	--------------	-----------------

COMUNA	ESCENARIO DEPORTIVO	BARRIO	DIRECCION
14	CANCHA MULTIPLE	ALBANIA	CALLE 32 CRA 50
	CANCHA MULTIPLE	MIRAFLOREZ	CALLE 20 CRA 54

COMUNA	ESCENARIO DEPORTIVO	BARRIO	DIRECCION
17	CANCHA FUTBOLITO	MUTIS	CALLE 59 CRA 4W Y 7W
	CANCHA MULTIPLE	MUTIS	CALLE 59 CRA 4W Y 7W
	CANCHA BALONCESTO	ESTORAQUES	CALLE 58 CRA 43W
	CANCHA MULTIPLE	HACIENDA SAN JUAN	CRA 57 CALLE 85

Se realizó gestión ante (COLDEPORTES) y se logró realizar el siguiente convenio.

- ✓ Convenio de Asociación No. 732 de 2012 “Adecuación y Mejoramiento canchas de futbol de salón Barrio los Canelos Municipio de Bucaramanga” por valor de \$ **190.144.106,00**
- En lo que respecta al mantenimiento a parques recreativos, la meta para el cuatrenio es realizar 14 mantenimientos, por lo tanto esta meta ha superado el 100% en este periodo.

PROGRAMA	INDICADOR	META CUATRENIO	META 2012	LOGRO 2012	META 2013
BUCARAMANGA DINAMICA Y SALUDABLE	Número de obras de mantenimiento realizados a parques recreativos.	14	3	61	0

- **Mantenimiento a Parques Recreativos**

## INFORME DE GESTION 2012 -SECRETARIA DE INFRAESTRUCTURA

Contrato No.	Objeto	Contratista	Valor	Estado
306 de 2012	Mantenimiento y Mejoramiento de juegos infantiles y gimnasios al aire libre en las Comunas del Municipio de Bucaramanga.	UNION TEMPORAL INGEDING 2012	\$ 480.040.465,5	Se encuentra en ejecución.

Con este proyecto se pretende realizar **69 Mantenimientos a juegos infantiles y gimnasios al aire libre** en los diferentes Barrios de las 17 Comunas del Municipio de Bucaramanga.

### ***Inventario de los Barrios a Intervenir:***

COMUNA	BARRIO	DIRECCION
<b>1 NORTE</b>	KENNEDY	(CALLE 17 CARRERA 15)
	MIRADOR DEL KENNEDY	MIRADOR DEL KENNEDY
	TEJAR NORTE II	(CARRERA 10AN CALLE 17)
<b>2 NORORIENTAL</b>	ESPERANZA I PARTE BAJA	(CARRERA 22B CALLE 6N)
	LIZCANO I Y II	(CALLE 17 CARRERA 23)
	LA INDEPENDENCIA	(VIA MATANZA CARRERA 24)
	VILLA HELENA	(CALLE 15N CARRERA 26)
	SAN CRISTOBAL	(CARRERA 22B CALLE 1C-20)
<b>3 SAN FRANCISCO</b>	SAN RAFAEL	(CARRERA 10 CON CALLE 3)
	EL CINAL	(CARRERA 4 CON CALLE 6)
	SAN FRANCISCO	(GLORIETA CARRERA 21 CALLE 16)
<b>4 OCCIDENTAL</b>	GAITAN	(CALLE 13 CARRERA 11)
	GIRARDOT	(CALLE 25 CON CRA 6)
	NARIÑO	(CARRERA 7 CALLE 21)
	PIO XII	(CARRERA 2A CALLE 31B)
	SANTANDER	(CARRERA 3 OCC CALLE 31)
	NAPOLES	( CARRERA 1A CALLE 28)
<b>5 GARCIA ROVIRA</b>	LA JOYA	(CALLE 41 CARRERA 3A)
	LA JOYA	(CALLE 37 CARRERA 4 OCC)
	LA JOYA	(CALLE 37 CARRERA 13 OCC)
	QUINTA ESTRELLA	(CALLE 44 CARRERA 14 OCC)
	CAMPO HERMOSO	(CALLE 47 CARRERA 10 OCC)





**INFORME DE GESTION 2012 -SECRETARIA DE INFRAESTRUCTURA**

	JOSÉ ANTONIO GALÁN	JOSÉ ANTONIO GALÁN
<b>6 LA CONCORDIA</b>	LA CEIBA	(CALLE 64 CARRERA 17E)
	LA VICTORIA	(CALLE 69 CRA 15)
	LA VICTORIA	(CALLE 67 CRA 10E)
<b>7 CIUADELA</b>	CIUDAD BOLIVAR	(CALLE 64 A ENTRE CARRERAS A,B,C, D)
	CIUDAD BOLIVAR	(CALLE 64C PARQUE GUAYACANES
	REAL DE MINAS	(CALLE 61 CARRERA 9 ESQUINA)
<b>8 SUR OCCIDENTE</b>	CORDONCILLO	(CALLE 65 CARRERA 10A)
<b>9 LA PEDREGOSA</b>	DIAMANTE I	(CALLE 105 CARRERA 30)
	DIAMANTE I	(CRA 30 CON CALLE 102)
	LA LIBERTAD	(CALLE 98 CARRERA 32)
	SAN MARTIN	(CALLE 32 CARRERA 87)
	SAN MARTIN	(CALLE 73 CARRERA 26)
	QUEBRADA LA IGLESIA	(CARRERA 31 CALLE 74)
	SOL I	(CARRERA 31A CALLE 71D)
<b>10 PROVENZA</b>	NUEVA GRANADA	(CRA 20 CALLE 70)
	PROVENZA	(CALLE 107 CARRERA 25)
	DIAMANTE II	(AVENIDA 89 CARRERA 23)
	CRISTAL ALTO	(CALLE 122 CARRERA 19)
	CRISTAL BAJO	(SECTOR 4 Y 5)
	FONTANA	(CALLE 101 CARRERA 18)
<b>11 SUR</b>	GRANJAS DE PROVENZA	(CARRER 21B CALL 115)
	CIUDAD VENECIA	(CARRERA 14 CALLE 94)
	EL CANDADO	(CARRERA 15 CALLE 104E)
	JARDINES DE COAVICONSA	(CALLE 103 CARRERA 13)
	MANUELA BELTRAN	(CALLE 104D CARRERA 12)
	PORVENIR	(CRA 8BIS CALLE 103)
<b>12 CABECERA DEL LLANO</b>	SANTA MARIA	(CALLE 103B CARRERA 12C)
	CONUCOS	(CALLE 63 CARERAS 27 Y 28)
	ALTOS DE PAN DE AZUCAR	(CARRERA 51 CALLE 50)
	LA FLORESTA	(CALLLE 65 CARRERA 49)
<b>13 ORIENTAL</b>	SAN PIO	(CARRERA 34 CALLES 45 Y 46)
	ESTADIO ALFONSO LOPEZ	(VILLA OLIMPICA)
	ANTONIA SANTOS	(CARRERA 27 CALLE 30)

**INFORME DE GESTION 2012 -SECRETARIA DE INFRAESTRUCTURA**

	ALVAREZ	ALVAREZ
<b>14 MORRORICO</b>	ALBANIA	( CALLE 32 CARRERA50)
	BUENOS AIRES	( CALLE 16 CARRERA 59)
<b>15 CENTRO</b>	CENTRO	(PARQUE ROMERO CALLE 45 CARRERA 12)
<b>16 LAGOS DEL CACIQUE</b>	ALTOS DEL CACIQUE	(CALLE 84 CARRERA 58)
	PORTÓN DEL TEJAR	(TRANSVERSAL ORIENTE)
<b>17 MUTIS</b>	BALCONCITOS	(CARRERA 4W CALLE 54)
	MONTERREDONDO	(CARRERA 33W CALLE 63)
	MONTERREDONDO	(PARQUE NACUMAS)
	MONTERREDONDO	(CARRERA 27 CALLE 64)
	ESTORAQUES I	(CALLE 58A CARRERA 42AW)
	ESTORAQUES II	(CALLE 59A CARRERA 47AW)
	PRADOS DEL MUTIS	(CARRERA 19W CALLE 61)

A continuación algunos de los trabajos ejecutados en los diferentes Parques en cumplimiento del Objeto contractual, los cuales cabe resaltar: Parques Tejar Norte, Porvenir, Campo Hermoso, Gaitán, Galán, Girardot, Kennedy, La Ceiba, La Joya calle 36, La Joya Calle 37, La Joya Calle 41, La Victoria, Nápoles, Nariño, Pablo VI, Pio XXII, Quinta Estrella, San Francisco, San Pio, Santander, Pan de Azúcar.

<b>PARQUE TEJAR NORTE</b>			
			
<b>Visita</b>	<b>Interviniéndolo</b>	<b>Intervenido</b>	

**PARQUE PORVENIR**



**Visita**



**Interviniéndolo**



**Intervenido**



**PARQUE CAMPOHERMOSO**



**Visita**



**Interviniéndolo**



**Intervenido**



PARQUE GAITAN



Visita




Interviniéndolo



Intervenido



PARQUE GALAN



Visita



Interviniéndolo



Intervenido



PARQUE GIRARDOT



Visita



Interviniéndolo



Intervenido



➡ CANTIDAD TOTAL: 9 DE 12 JUEGOS INFANTILES EN MADERA INSTALADOS

❖ CANTIDAD ACTAS No.001 y No.002 JUEGOS INFANTILES

Instalados en los Sigüientes Barrios:

- a. Barrio Lizcano.
- b. Barrio El Cinal.
- c. Barrio San Francisco.
- d. Barrio Girardot.
- e. Barrio Quinta Estrella.
- f. Barrio La Victoria.
- g. Barrio Pan de Azúcar.
- h. Barrio la Floresta.
- i. Barrio Cabecera – Parque San pío

➡ CANTIDAD TOTAL: 3 DE 12 JUEGOS INFANTILES EN MADERA POR INSTALAR

- a. Barrio La Ceiba.
- b. Barrio Conucos.

c. Barrio Cabecera – Parque las palmas.

**2. PROGRAMA: BUCARAMANGA FRENTE A LA GESTION INTEGRAL DEL RIESGO**

**2.1 SUBPROGRAMA: CONOCIMIENTO PREVENCION Y REDUCCION DEL RIESGO**

**AVANCE: PLAN DE DESARROLLO**

- En cuanto al número de estudios orientados a la mitigación de la amenaza, la meta es realizar mínimo 3 estudios por cada vigencia, por lo tanto esta meta ha superado el 100% en este periodo.

PROGRAMA	INDICADOR	META CUATRENIO	META 2012	LOGRO 2012	META 2013
BUCARAMANGA FRENTE A LA GESTION INTEGRAL DEL RIESGO	Numero de estudios orientados a la mitigación de la amenaza realizados	12	3	17	0

Contrato No.	Objeto	Contratista	Valor	Estado
047 de 2012	Estudios Geotécnicos y de suelos necesarios para identificar las causas de deslizamiento erosión en masa o falla geotécnica que se presenta en dieciséis (16) sectores del Municipio de Bucaramanga y el diseño de las obras que se requieran para su mitigación y/o estabilización.	UNION TEMPORAL INGEDING 2012	\$ 189.458.206	<b>Liquidado</b>
294 de 2012	Estudios y Diseños de obras necesarias para la captación, conducción y entrega de las	QUINTERO ROA JOHN FERNANDO	\$ 34.463.597	<b>terminado</b>

## INFORME DE GESTION 2012 -SECRETARIA DE INFRAESTRUCTURA

	aguas lluvias superficiales de la vía que comunica el Barrio Vegas de Morrórico con la Vereda el Pedregal en el sector Vegas de Morrórico del Municipio de Bucaramanga.			
--	---	--	--	--

- En lo correspondiente al número de obras de mitigación, la meta es realizar 2 obras por cada vigencia, por lo tanto se ha cumplido el 100 % en este periodo.

PROGRAMA	INDICADOR	META CUATRENIO	META 2012	LOGRO 2012	META 2013
BUCARAMANGA FRENTE A LA GESTION INTEGRAL DEL RIESGO	Número de obras de mitigación realizadas en comunas que presenten situación de riesgo de desastre.	8	3	3	2

Contrato No.	Objeto	Contratista	Valor	Estado
106 de 2012	Construcción de muro de contención en Gaviones en la Rivera del Rio surata en el sector del Barrio Claveriano de Bucaramanga.	PEREZ GARCIA JOHANN JAIR	\$ 251.205.710	TERMINADO
129 de 2012	Estabilización y Recuperación del sector Villa Helena Norte de acuerdo a las especificaciones técnicas elaboradas por la Secretaria de Infraestructura – Municipio de Bucaramanga.	CONSORCIO XIMENCO	\$ 1.331.639.748.87	TERMINADO
224 de 2012	Construcción de obras de control de erosión en el talud Sur Oriental del Conjunto Montemayor quebrada la Cacica Barrio la Floresta del Municipio de Bucaramanga.	CONSORCIO TALUDES 2012	\$ 998.002.625,94	SE ENCUENTRA EN EJECUCIÓN

### 3. PROGRAMA: BUCARAMANGA CIUDAD VERDE DE AMERICA LATINA

**3.1 SUBPROGRAMA: ESPACIOS PUBLICOS SOSTENIBLES**

**AVANCE: PLAN DE DESARROLLO**

- En el indicador correspondiente al número de m<sup>2</sup> de área verdes mantenidas, la meta para el cuatrenio es que en cada vigencia se mantenga 1.418.000 m<sup>2</sup>, por lo tanto esta meta se ha cumplido al 100 % en esta vigencia.

PROGRAMA	INDICADOR	META CUATRENIO	META 2012	LOGRO 2012	META 2013
BUCARAMANGA CIUDAD VERDE DE AMERICA LATINA	Numero de M2 de área verdes mantenidas para la conservación de parques.	1.418.000	1.418.000	1.508.222	1.418.000

Contrato No.	Objeto	Contratista	Valor	Estado
022 DE 2012	PODAS DE ARBOLES EN DIFERENTES SECTORES DEL MUNICIPIO DE BUCARAMANGA	OBCIVEL LIMITADA	\$ 70.433.460	Liquidado
023 de 2012	MANTENIMIENTO DE PARQUES SEPARADORES Y ZONAS VERDES DE LA CIUDAD DE BUCARAMANGA INCLUIDA LA RECOLECCION Y DISPOSICION FINAL DE DESECHOS VEGETALES EN SITIOS AUTORIZADOS POR LA C.D.M.B.	JOSE LUIS VILLAMIZAR SOCHA	\$68.620.380	Liquidado
135 de 2012	CONVENIO INTERADMINISTRATIVO ENTRE EL AREA METROPOLITANA DE BUCARAMANGA Y EL MUNICIPIO DE BUCARAMANGA PARA AUNAR ESFUERZOS EN EL AUMENTO MEJORAMIENTO Y CUALIFICACION DEL ESPACIO PUBLICO PARQUES Y ZONAS VERDES	AREA METROPOLITANA DE BUCARAMANGA	\$ 150.000.000	Liquidado

En cumplimiento del Convenio Interadministrativo con el Área Metropolitana de Bucaramanga, se realizó la recuperación de diferentes Parques, los cuales cabe resaltar:



## INFORME DE GESTION 2012 -SECRETARIA DE INFRAESTRUCTURA

### PARQUE CENTENARIO



Se hizo rocería recientemente a las zonas verdes.



Zonas verdes en buen estado



Pasos peatonales limpios.

### PARQUE ANTONIA SANTOS



Se observa las zonas verdes mantenidas.



Pasos peatonales limpios y zonas verdes en buen estado.



Pasos Peatonales Limpios.

### PARQUE LAS HORMIGAS

**INFORME DE GESTION 2012 -SECRETARIA DE INFRAESTRUCTURA**



Zonas verdes mantenidas.



Pasos peatonales limpios.



Pasos peatonales limpios.

**PARQUE DE LAS CIGARRAS**



Zonas verdes recién mantenidas



Zonas verdes mantenidas y pasos peatonales limpios.



Pasos peatonales limpios.

**PARQUE SAN PIO**

## INFORME DE GESTION 2012 -SECRETARIA DE INFRAESTRUCTURA



Pasos peatonales limpios.



El parquero realizando la labor de limpieza.



Zonas verdes en buen estado.

### PARQUE LAS PALMAS



Zonas verdes en buen estado.



Pasos peatonales limpios.



Pasos peatonales y zonas verdes limpias.

## INFORME DE GESTION 2012 -SECRETARIA DE INFRAESTRUCTURA

### PARQUE KENNEDY



Zonas verdes mantenidas.



Pasos peatonales limpios.



El parquero realizando la labor de limpieza al Parque.

### PARQUE DE LA VIDA



Pasos peatonales limpios.



Zonas verdes recién mantenidas



El Parquero realizando la labor de limpieza al parque.

### PARQUE URIBE URIBE (ESTATUAS)

## INFORME DE GESTION 2012 -SECRETARIA DE INFRAESTRUCTURA



Zonas verdes recién mantenidas




Zonas verdes mantenidas.



Pasos Peatonales Limpios

### PARQUE LEONES



Pasos peatonales limpios.



Zonas verdes en buen estado y limpias.



El parquero realizando la labor de limpieza.

### PARQUE ROMERO

**INFORME DE GESTION 2012 -SECRETARIA DE INFRAESTRUCTURA**



Pasos peatonales limpios.



Zonas verdes limpias.



El Parquero realizando la labor de limpieza al parque.

**PARQUE DEL DIAMANTE II**



Zonas verdes mantenidas.



Pasos peatonales limpios.



Zonas verdes mantenidas y pasos peatonales limpios.

**PARQUE SANTANDER**

**INFORME DE GESTION 2012 -SECRETARIA DE INFRAESTRUCTURA**



Pasos peatonales limpios.



Zona verde mantenida.



Pasos peatonales limpios.

**PARQUE GARCÍA ROVIRA**



Estado actual del mantenimiento a zonas verdes.



Pasos peatonales limpios.



El parquero realizando labor de limpieza al parque.

**PARQUE DE LOS NIÑOS**

		
<p>Pasos peatonales limpios.</p>	<p>Estado actual del mantenimiento a zonas verdes.</p>	<p>Estado actual del mantenimiento a zonas verdes</p>

Igualmente con el Programa liderado por la Gestora Social Dra. Glenys Pedraza Santamaría y con la Coordinación de la Secretaría de Infraestructura como parte integrante de la Red de Protectores de los Parques del Municipio de Bucaramanga, se ha continuado la recuperación de los Parques más emblemáticos de la Ciudad brindando seguridad y confiabilidad en diferentes sitios.

### **3.2 SUBPROGRAMA: ORDENAMIENTO DEL TERRITORIO**

#### **AVANCE: PLAN DE DESARROLLO**

- En cuanto al porcentaje de predios adquiridos para la ejecución de obras, la meta para el cuatrenio es que por cada vigencia se adquieran los predios requeridos para dar trámite a los diferentes procesos que se desarrollan por la Secretaría de Infraestructura. Por lo anterior esta meta se ha cumplido el 100% en este periodo.



## INFORME DE GESTION 2012 -SECRETARIA DE INFRAESTRUCTURA

PROGRAMA	INDICADOR	META CUATRENIO	META 2012	LOGRO 2012	META 2013
BUCARAMANGA CIUDAD VERDE DE AMERICA LATINA	Porcentaje de predios requeridos adquiridos para la ejecución de obras necesarias en el Municipio	100%	100%	100%	100%

### Predios Requeridos

La Secretaría de Infraestructura ha realizado los procesos de adquisición de 5 predios de los 7 requeridos para la Construcción del Viaducto de la Carrera Novena; el cual se ha realizado mediante negociación directa o expropiación vía Administrativa declarados de utilidad pública; para ello ha invertido el valor de **\$ 694.960.705,00** Pesos, durante la vigencia de 2012. Este proceso ha implicado todo un estudio y gestión predial el cual se socializo a la comunidad.

- En cuanto al porcentaje de Estudios y Diseños requeridos, la meta para el cuatrenio es que por cada vigencia se realicen los estudios requeridos por cada programa para el correcto funcionamiento de los mismos, por lo tanto esta meta se ha cumplido el 100% en cada periodo.

PROGRAMA	INDICADOR	META CUATRENIO	META 2012	LOGRO 2012	META 2013
BUCARAMANGA CIUDAD VERDE DE AMERICA LATINA	Porcentaje de Estudios y Diseños requeridos realizados para el desarrollo de la ciudad.	100%	100%	100%	100%

Contrato No.	Objeto	Contratista	Valor	Estado
009 DE 2012	INTERVENTORÍA TECNICA ADMINISTRATIVO A Y FINANCIERA PARA LA OBRA CONSTRUCCIÓN PLAZA DE MERCADO BARRIO KENNEDY FASE III DEL MUNICIPIO DE BUCARAMANGA	CIMENTAR LTDA	\$ 42.514.000	TERMINADO
038 de 2012	INTERVENTORIA PARA LA TERMINACION DE LA FASE I DE LA	CONSORCIO	\$ 185.031.590	TERMINADO

## INFORME DE GESTION 2012 -SECRETARIA DE INFRAESTRUCTURA

	CONSTRUCCION DEL PARQUE METROPOLITANO -BARRIO SAN MARTIN DE LA COMUNA 9 DE LA CIUDAD DE BUCARAMANGA	BUCARAPARQUES II		
074 de 2012	INTERVENTORÍA TÉCNICA ADMINISTRATIVA FINANCIERA CONTABLE Y JURÍDICA PARA LA CONSULTORÍA ANÁLISIS DE ALTERNATIVAS DE MOVILIDAD Y ESTUDIOS Y DISEÑOS A FASE III PARA LA OPTIMIZACIÓN DEL CORREDOR PRIMARIO ENTRE BUCARAMANGA Y FLORIDABLANCA EN EL SECTOR COMPRENDIDO ENTRE EL PUENTE PROVENZA Y EL INTERCAMBIADOR DE TRÁFICO PUERTA DEL SOL	CONSORCIO INTERVIAL	\$ 260.130.000	Liquidado
195 de 2012	INTERVENTORÍA A LA OBRA PÚBLICA CONSISTENTE EN ESTABILIZACION Y RECUPERACION DEL SECTOR VILLA HELENA NORTE DE ACUERDO A LA ACCION DE TUTELA NO. 2012-0031 DE ACUERDO CON LAS ESPECIFICACIONES TECNICAS ELABORADAS POR EL MUNICIPIO DE BUCARAMANGA - SECRETARIA DE INFRAESTRUCTURA	SERVICIOS PROFESIONALES Y DE INGENIERIA LTDA SERPROF	\$ 98.525.760	TERMINADO
250 de 2012	INTERVENTORÍA TÉCNICA ADMINISTRATIVA LEGAL Y FINANCIERA PARA LA OBRA CONSISTENTE EN LA CONSTRUCCIÓN DE OBRAS DE CONTROL DE EROSIÓN EN EL TALUD SUR ORIENTAL DEL CONJUNTO MONTEMAYOR QUEBRADA LA CACICA BARRIO LA FLORESTA MUNICIPIO DE BUCARAMANGA	CONSORCIO MONTEMAYOR	\$ 69.904.012	SE ENCUENTRA EN EJECUCIÓN.

### 4. PROGRAMA: ESPACIO PUBLICO DE TODAS Y TODOS PARA TODAS Y TODOS

#### 4.1 SUBPROGRAMA: CONSTRUCCION Y/O MANTENIMIENTO DE ESPACIOS PUBLICOS PARA LA GENTE

##### AVANCE: PLAN DE DESARROLLO

- En lo correspondiente al Número de ml/carril de vías peatonales construidas y mantenidas a la fecha se ha logrado un avance del 83.24 % de ésta meta, Se puede decir que éste indicador presenta un avance significativo y que se logrará el 100 %.

## INFORME DE GESTION 2012 -SECRETARIA DE INFRAESTRUCTURA

PROGRAMA	INDICADOR	META CUATRENIO	META 2012	LOGRO 2012	META 2013
ESPACIO PUBLICO DE TODAS Y TODOS PARA TODAS Y TODOS	Numero de ml/carril de vías peatonales construidas y mantenidas en la ciudad.	1.000 ml/carril	100	832,40	300

Contrato No.	Objeto	Contratista	Valor	Estado
028 DE 2012	CONSTRUCCIÓN DE ANDENES Y SARDINELES EN LA CARRERA 12 ENTRE CALLES 42 Y 44, CALLE 43 ENTRE LAS CARRERAS 12 Y 13 DEL BARRIO GARCÍA ROVIRA Y CONSTRUCCIÓN DE ANDENES DE ACCESO Y ADECUACIÓN DE LA CANCHA UBICADA ENTRE LAS CALLES 104B Y 104 CON CARRERA 7 DEL BARRIO PORVENIR Y FRISO DE MURO EN LA CARRERA 18 CON CALLE 50 DEL MUNICIPIO	FLOREZ ANTELIZ BONIFACIO	\$ 156.519.466,65	TERMINADO
036 de 2012	MANTENIMIENTO RECUPERACION Y EMBELLECIMIENTO DE LA FUENTE ORNAMENTAL-PLAZOLETA DE LAS BANDERAS TEATRO AL AIRE LIBRE UBICADO EN LA AVENIDA QUEBRADA SECA CRUCE DIAGONAL 32 DEL MUNICIPIO DE BUCARAMANGA	PEREZ GARCIA JOHANN JAIR	\$ 63.922.153,68	Liquidado

### 5. PROGRAMA: BUCARAMANGA AGIL Y SEGURA

#### 5.1 SUBPROGRAMA: CONSTRUCCION Y MANTENIMIENTO DE LA MALLA VIAL URBANA

#### AVANCE: PLAN DE DESARROLLO

## INFORME DE GESTION 2012 -SECRETARIA DE INFRAESTRUCTURA

- El indicador correspondiente al Número de m<sup>2</sup> de malla vial urbana mejorado, la meta para el cuatrenio es que en cada vigencia se mejoren 25.000 m<sup>2</sup> de malla vial, se espera que con lo contratado para las vigencias 2012 a 2015 se supere la meta programada en el Plan de Desarrollo.

PROGRAMA	INDICADOR	META CUATRENIO	META 2012	LOGRO 2012	META 2013
BUCARAMANGA AGIL Y SEGURA	Numero de M2 de malla vial urbana mejorados	100.000	25.000	24.465	25.535

### **5.2 SUBPROGRAMA: BUCARAMANGA TAPA HUECOS**

- En cuanto al Número de huecos existentes tapados para el cuatrenio se tiene programado 100.000 m<sup>2</sup> y a la fecha se ha alcanzado un avance de 1.5%, se espera que con lo contratado durante la vigencia 2012 para los próximos años se supere la meta programada en el Plan de Desarrollo.

PROGRAMA	INDICADOR	META CUATRENIO	META 2012	Logro 2012	META 2013
BUCARAMANGA AGIL Y SEGURA	Numero de M2 de huecos existentes tapados en la malla vial urbana.	100.000	25.000	1.516	48.484

Contrato No.	Objeto	Contratista	Valor	Estado
021 de 2012	RECUPERACIÓN Y REHABILITACIÓN DE LA MALLA VIAL URBANA DEL MUNICIPIO DE BUCARAMANGA EN LOS SECTORES INDICADOS POR LA SECRETARÍA DE INFRAESTRUCTURA	CONSORCIO VIAL SANTANDER	\$ 2.574.541.200	Liquidado
054 de 2012	EJECUCIÓN DE OBRAS PARA LA PAVIMENTACIÓN DE LAS VÍAS INTERNAS DEL BARRIO RINCÓN DE	ARMOING S.A.S.	\$ 1.199.521.554	TERMINADO

## INFORME DE GESTION 2012 -SECRETARIA DE INFRAESTRUCTURA

	LA PAZ DEL MUNICIPIO DE BUCARAMANGA			
377 DE 2012	CONSTRUCCIÓN, REHABILITACIÓN Y MANTENIMIENTO DE LA MALLA VIAL URBANA DEL MUNICIPIO DE BUCARAMANGA.”	CONSORCIO MANTENIMIENTOS URBANOS	\$ 42.712.265.156	En Ejecución

Se realizó gestión ante el Instituto Nacional de Vías (INVIAS) y se logró conseguir recursos para el proyecto:

- ❑ Troncal Norte Sur por valor de **\$30,000.000.000**

### **Sectores Intervenidos en cumplimiento del Contrato No. 377 del 14/12/2012**

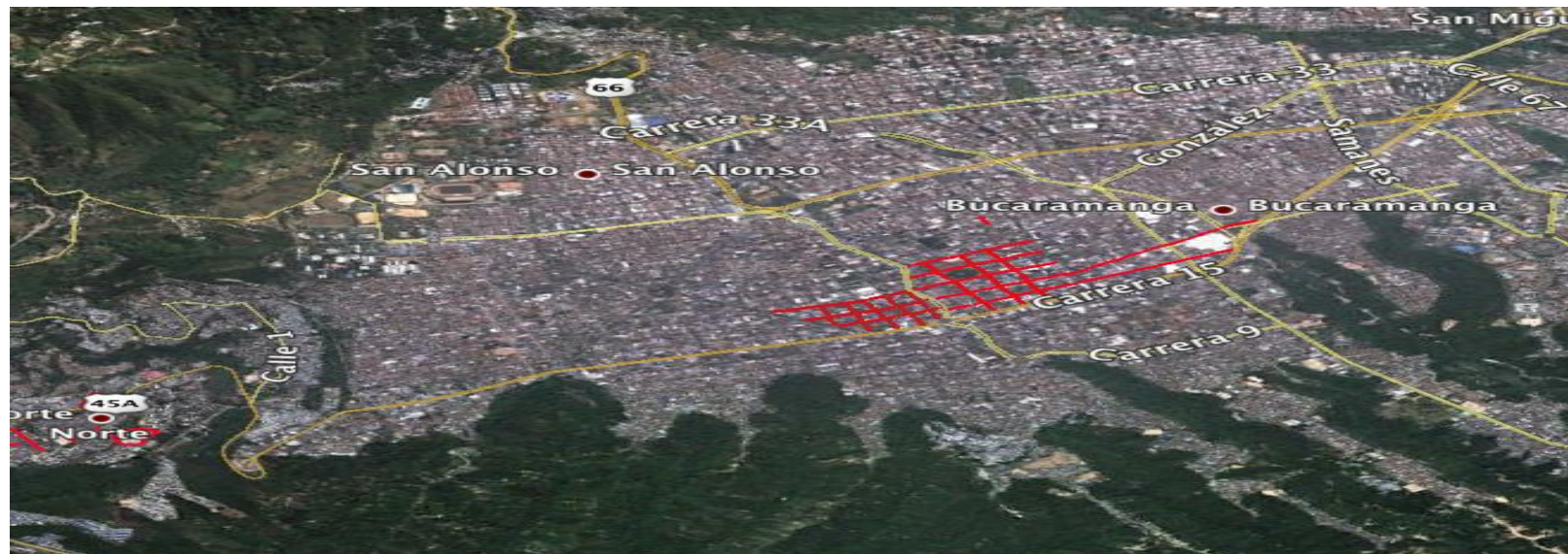
#### ✓ **Localización Barrio San Martin**



REGISTRO FOTOGRAFICO



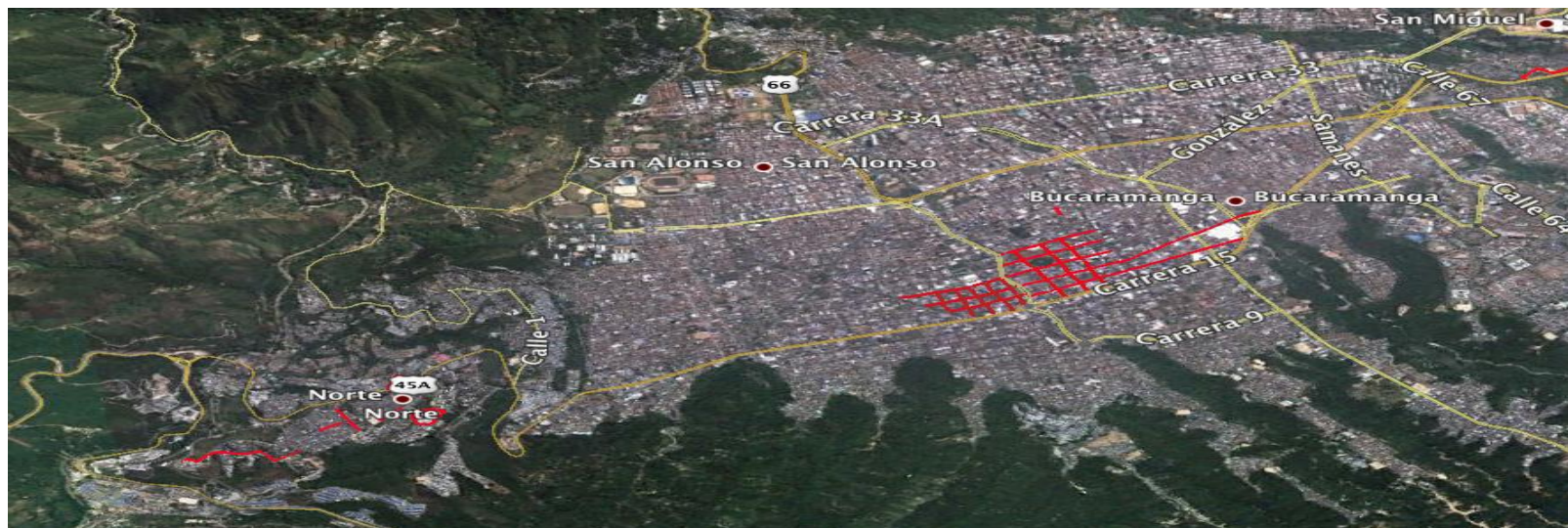
✓ Localización Sector Centro



REGISTRO FOTOGRAFICO



✓ Localización Sector Norte



**REGISTRO FOTOGRAFICO**



**5.3 SUBPROGRAMA: CONSTRUCCION Y MANTENIMIENTO DE LA MALLA VIAL RURAL**

**AVANCE: PLAN DE DESARROLLO**

- En cuanto al Número de Km/carril de vías terciarias con transitabilidad. Mantenida, la meta para el cuatrenio es que por cada vigencia se mantengan 140 Km/carril, por lo tanto ésta meta se ha cumplido al 100% en esta vigencia.

PROGRAMA	INDICADOR	META CUATRENIO	META 2012	LOGRO 2012	META 2013
BUCARAMANGA AGIL Y SEGURA	Numero de Km/carril de vías terciarias con transitabilidad mantenida.	140 Por cada Vigencia	140	140	140



## INFORME DE GESTION 2012 -SECRETARIA DE INFRAESTRUCTURA

Contrato No.	Objeto	Contratista	Valor	Estado
131 de 2012	COMPRA DE MAQUINARIA PESADA TIPO MINICARGADOR DE LLANTA PARA EL MEJORAMIENTO Y MANTENIMIENTO DE LA MALLA VIAL VEREDAL DE LOS CORREGIMIENTOS DEL MUNICIPIO DE BUCARAMANGA	RODRIGUEZ Y LONDOÑO S.A.	\$ 275.143.871	Liquidado
158 de 2012	CONTRATAR EL SERVICIO ESPECIALIZADO DE OPERACIÓN DE MAQUINARIA PARA EL MEJORAMIENTO Y MANTENIMIENTO DE LA MALLA VIAL VEREDAL DE LOS CORREGIMIENTOS DEL MUNICIPIO DE BUCARAMANGA Y DEMÁS OBRAS DELEGADAS POR LA ADMINISTRACIÓN	COOPERATIVA INTEGRAL DE TRABAJO ASOCIADO LTDA ASESORAR LTDA	\$ 19.169.433	Liquidado
384 de 2012	RECUPERACIÓN DEL ANILLO VIAL VEREDAL DE LOS CORREGIMIENTO 1 Y 2 VEREDAS SANTA RITA MAGUEYES Y LOS SANTOS CON CONSTRUCCIÓN DE ALCANTARILLAS MUROS DE CONTENCIÓN CUNETAS Y PAVIMENTO EN LOZAS DE CONCRETO EN SECTORES CRÍTICOS MUNICIPIO DE BUCARAMANGA	FLOREZ ANTELIZ BONIFACIO	\$ 433.918.716	Ejecución

Así mismo se llevó a cabo el mantenimiento general de tramos veredales; consistentes en suministrar y extender material de recebo, lo mismo que configuración de cunetas, replanteo y nivelación de vías que conforman los corregimientos I, II y III.

### Mantenimiento General durante el Primer y Segundo Semestre del 2012.

Corregimiento	Vereda	Longitud (Km)	Trabajos Realizados
I	La Sabana ,San Ignacio , La Vega – La Esmeralda-La Pastora-El Aburrido Alto – Aburrido Bajo- El Inicio – Curva de la Mora y El Prado, San Cayetano, Santa Rita, Santa Rita – Angelinos.	53.6	Nivelación, Cuneteo y

**INFORME DE GESTION 2012 -SECRETARIA DE INFRAESTRUCTURA**

II	Capilla Baja, Cuchilla Alta, Magueyes- Santa Rita, Monserrate, Bolarquí Alto.	20.1	Banqueo, Afirmado en recebo
III	El Pedregal	2.0	
<b>TOTAL</b>		<b>75.7</b>	

Para seguir atendiendo los requerimientos de la comunidad fue necesaria la adquisición de 3 Mini cargadores que estarán en cada uno de los corregimientos con el fin de mantener la transitabilidad en los 140 Km.

Adicionalmente se prestó atención a los problemas ocasionados por la Ola Invernal, con el fin de priorizar y atender las emergencias causadas por las difíciles condiciones climáticas, tales como deslizamientos y derrumbes en los diferentes sectores del Área Rural del Municipio.

**Vías Rurales atendidas por ola invernal realizadas**

Corregimiento	Vereda	Longitud (Km)	Trabajos realizados	
I	La Vega- El aburrido	12.4	Despeje de Vías (Derrumbes), Reconstrucción de Banca.	
	San Pedro Bajo	1.0		
	San Cayetano Santa Rita	8.2		
II	Magueyes	3.0		
	Capilla Alta- Capilla Baja	5.7		
	Cuchilla Alta y Monserrate	5.0		
III	E l Pedregal	2.0		
	Retiro Chiquito	3.0		
	Buena Vista	0.5		
	Santa Barbará	1.0		
<b>TOTAL</b>		<b>41.7</b>		

## INFORME DE GESTION 2012 -SECRETARIA DE INFRAESTRUCTURA

Se realizó gestión ante el Instituto Nacional de Vías (INVIAS) y se logró realizar los siguientes convenios.

- ❖ Convenio Interadministrativo No. 1745 del 07/11/2012 “Mantenimiento y Mejoramiento de la Vía Vijagual –San Pedro en el Municipio de Bucaramanga”, por valor de **\$ 375.000.000,00**
- ❖ Convenio Interadministrativo No. 2389 del 03/12/2012 “Mantenimiento y Mejoramiento de la Vía el Aburrido en el Municipio de Bucaramanga”, por valor de **\$ 2.678.600.000,00**.

### Servicios Públicos

La Administración Municipal ha seguido ejecutando el contrato de la Construcción de la redes de gas natural para el sector Rural del Municipio de Bucaramanga. En la vigencia 2012 se invirtieron (**\$427.891.720,00**), para poder terminar la construcción de la red principal, la cual presenta un avance del 90%.

Una vez se terminen los trabajos de la red principal, la Administración deberá realizar convenio para entregar las redes al operador que es Gasorienté, ya que se debe realizar la construcción de las redes intradomiciliarias que van desde el punto del medidor hasta la vivienda incluyendo el punto del consumo.

### 5.4 SUBPROGRAMA: CONSTRUCCION DE OBRAS DE INFRAESTRUCTURA VIAL

#### AVANCE: PLAN DE DESARROLLO

- Teniendo en cuenta que éste indicador contempla la construcción de la solución vial Puerta del Sol – Provenza se puede decir que el logro a la fecha de este proyecto es del 5%, porcentaje estimado de los Estudios y diseños a Fase III que se contrataron en esta vigencia.

PROGRAMA	INDICADOR	META CUATRENIO	META 2012	LOGRO 2012	META 2013
BUCARAMANGA AGIL Y SEGURA	Porcentaje de avance en la construcción de la solución vial puerta del sol – Provenza	100%	5%	5%	70%

## INFORME DE GESTION 2012 -SECRETARIA DE INFRAESTRUCTURA


Contrato No.	Objeto	Contratista	Valor	Estado
042 de 2012	ANÁLISIS DE ALTERNATIVAS DE MOVILIDAD Y ESTUDIOS Y DISEÑOS A FASE III PARA LA OPTIMIZACIÓN DEL CORREDOR PRIMARIO ENTRE BUCARAMANGA Y FLORIDABLANCA EN EL SECTOR COMPRENDIDO ENTRE EL PUENTE DE PROVENZA Y EL INTERCAMBIADOR DE TRÁFICO DE LA PUERTA DEL SOL	CONSORCIO SOLUCIONES VIALES 2012	\$ 2.730.988.000	Se encuentra en etapa de Ejecución.

- Este indicador contempla la terminación de los mega- proyectos tales como: Viaducto la Novena, Intercambiador vial Neomundo, se puede decir que el número de obras terminadas es 1 en esta vigencia, que corresponde a la Construcción del Intercambiador Vial Neomundo, se tiene proyectado la construcción del Viaducto la Novena para el año 2014. Por lo tanto no existe meta para el 2013.

PROGRAMA	INDICADOR	META CUATRENIO	META 2012	LOGRO 2012	META 2013
BUCARAMANGA AGIL Y SEGURA	Número de obras de infraestructura vial terminadas	2	1	1	0

### GRANDES PROYECTOS:

- CONSTRUCCIÓN DEL PARQUE INTERCAMBIADOR VIAL NEOMUNDO Y OBRAS COMPLEMENTARIAS**



## INFORME DE GESTION 2012 -SECRETARIA DE INFRAESTRUCTURA

### **OBRA:**

**Contrato de Obra 412 de 2010**

**Contratista:** Unión Temporal Neomundo

**Representante Legal:** LUIS EDUARDO ORDOÑEZ CARDOZO

**Integrantes:** Esgamo Ingenieros Constructores Ltda (50%),  
Pavimentos Andinos S.A. (25%),  
Pavigas Ltda. (25%)

**Fecha de finalización:** 13 de Diciembre de 2012

**Plazo:** 24 Meses

**Información General:**

contrato	Fecha	Plazo en meses	V/r en Pesos	V/r en smmlv
contrato inicial	28-Jul-10	14	37.479.888.234,64	72.776,48
adicional 1	30-Dic-10	0	319.995.530,00	621,35
adicional 2	12-Oct-11	4	6.373.777.864,00	11.900,26
adicional 3	18-May-12	3	0,00	0,00
adicional 4	11-Sep-12	3	<b>13.399.958.721,77</b>	23.645,60
<b>VALOR TOTAL</b>		<b>24</b>	<b>57.573.620.350,41</b>	<b>108.943,69</b>

**Actividades y Datos más representativos del Contrato:**

ACTIVIDAD	Cantidades
1. MOVIMIENTOS DE TIERRA (EXCAVACIONES Y RELLENOS)	250.000 M3
2. ASFALTOS	4.400 M3
3. PIEDRA BARICHARA PARA PLAZOLETA Y PARQUE	8.350 M2
4. ACEROS DE REFUERZO	1.370 Toneladas
5. CONCRETOS	19.300 M3
6. PROFUNDIDADES DE TUBERIA CON Diámetros de 48"	16.,05

## INFORME DE GESTION 2012 -SECRETARIA DE INFRAESTRUCTURA

7. EMPLEOS GENERADOS EN LOS 24 MESES (JORNALES) DE 2 TURNOS	180.000
8. LONGITUD DE LOS DEPRIMIDOS	493,3 ML
9. LONGITUD TOTAL DE LOS OCHO (8) EJES VIALES	2.540,7 ML
10. NUMERO DE FUENTES Y ESPEJOS DE AGUA	4

### **INTERVENTORIA:**

**Contrato de Interventoría 710 de 2010**

**Contratista:** CONSORCIO CISMA,

**Representante Legal:** LUIS ALFONSO MARTINEZ BARRAGAN

**Integrantes:** CEAS S.A. 35%, INCOPLAN 15%, MAQUINARIA, INGENIERIA Y CONSTRUCCION S.A. 5%, SERVICIOS DE INGENIERIA Y CONSTRUCCION LIMITADA 20% Y ALVARO GARCIA PARRA 25%

**Fecha de finalización:** 13 de enero de 2013 (incluye un mes más para la liquidación del contrato de obra)

### **INFORMACIÓN GENERAL:**

contrato	Fecha	Plazo en meses	V/r en Pesos	V/r en smmlv
contrato inicial	16-Nov-10	15	\$ 1.866.402.878,00	3.624,1
adicional 1	10-Nov-11	4	\$ 611.528.136,48	1.141,8
adicional 2	13-Jul-12	3	\$ 335.001.702,00	591,1
adicional 3	Por realizar	3	\$ 345.441.702,00	609,6
<b>valor total</b>		<b>25</b>	<b>\$ 3.158.374.418,48</b>	<b>5.966,6</b>

### **VALOR TOTAL DEL PROYECTO OBRA + INTERVENTORIA**

SESENTA MIL SETECIENTOS TREINTA UN MILLÓN NOVECIENTOS NOVENTA Y CUATRO MIL SETECIENTOS SESENTA Y OCHO PESOS CON NOVENTA CENTAVOS (**\$ 60.730.994.768,90**) MCTE.

- **CONSTRUCCIÓN DEL VIADUCTO LA NOVENA**

**OBRA:**

**Contrato de Obra: No**

275 de Junio 2 de 2010

**Contratista:**

CONSORCIO INTERNACIONAL VIADUCTO CARRERA NOVENA

**Integrantes:**

MEXICANA DE PRESFUERZO S.A. DE C.V

MEXPRESA. y SOUTHWESTERN INTERNATIONAL GROUP S.A.- SIGSA

**Plazo:**

29 meses y 26 días calendario



Actualmente el proyecto se encuentra en ejecución

## **6. PROGRAMA: PLAZAS DE MERCADO Y SERVICIOS PUBLICOS EFICIENTES**

### **6.1 SUBPROGRAMA: CONSTRUCCION Y/O MANTENIMIENTO DE PLAZAS DE MERCADO**

**AVANCE: PLAN DE DESARROLLO**

## INFORME DE GESTION 2012 -SECRETARIA DE INFRAESTRUCTURA

- En lo correspondiente al número de plazas de mercado terminadas la meta para el cuatrenio es entregar 1 plaza terminada, por lo tanto esta meta se ha cumplido el 100% en esta vigencia y no habrá meta para los próximos años.

PROGRAMA	INDICADOR	META CUATRENIO	META 2012	LOGRO 2012	META 2013
PLAZAS DE MERCADO Y SERVICIOS PUBLICOS EFICIENTES	Número de plazas de mercado terminadas.	1	1	1	0

Los trabajos consisten en la CONSTRUCCION DE LA PLAZA KENNEDY FASE III DEL MUNICIPIO DE que comprende la etapa final, de la construcción de un mejor espacio destinado a la obtención de alimentos en pro del beneficio de los habitantes del sector.

Iniciados los trabajos se encontró la necesidad de realizar actividades no contempladas en este contrato. El contratista presento los análisis de precios unitarios y la Interventoría junto con la supervisión de la Entidad, realizo la revisión y aprobación de los mismos.

Los ítems no previstos se aprobaron mediante Acta de Pactación de Precios, de fecha 31 de Julio.

Así mismo, realizando el balance contractual, teniendo en cuenta las cantidades a ejecutar, se observó la necesidad de generar un contrato adicional al contrato de obra por valor de **\$ 183.991.446,00**.

### ✓ **Obras ejecutadas**



*Mesones en granito pulido con media caña A=0,50 (ML)*



*Instalaciones Eléctricas*



*Instalaciones Hidráulicas*



Cerramiento en Malla Eslabonada cal. 10 de 2\*2", Ángulos de 1 1/4"\*3/16 y Tubo Galvanizado de 1 1/2" cal. 16.



**6.2 SUBPROGRAMA: SERVICIOS PUBLICOS AMIGABLES**

**AVANCE PLAN DE DESARROLLO**

- En cuanto a las luminarias que se encuentran en funcionamiento, la meta para el cuatrenio es mantener al menos el 96% de las luminarias funcionado en cada periodo, por lo tanto esta meta se ha cumplido el 100% en esta vigencia.

PROGRAMA	INDICADOR	META CUATRENIO	META 2012	LOGRO 2012	META 2013
PLAZAS DE MERCADO Y SERVICIOS PUBLICOS EFICIENTES	Porcentaje de las luminarias que se encuentran en funcionamiento.	96%	96%	98%	96%

- El indicador de parques y/o escenarios deportivos con alumbrado público, la a la fecha se ha alcanzado un avance del 20% del total de la meta, se espera que para el 2013 se alcance un 30% que corresponde a 6 parques y/o escenarios deportivos con el alumbrado público modernizado.

PROGRAMA	INDICADOR	META CUATRENIO	META 2012	LOGRO 2012	META 2013
PLAZAS DE MERCADO Y SERVICIOS PUBLICOS EFICIENTES	Numero de parques y/o escenarios deportivos con el alumbrado público modernizado.	20	4	4	6

- En lo que corresponde al Número de Luminarias Expandidas, a la fecha se ha logrado un avance significativo del 45,76% de esta meta, por lo tanto se ha programado para la vigencia de 2013 el 20% que corresponde a 1.000 luminarias.

## INFORME DE GESTION 2012 -SECRETARIA DE INFRAESTRUCTURA

PROGRAMA	INDICADOR	META CUATRENIO	META 2012	LOGRO 2012	META 2013
PLAZAS DE MERCADO Y SERVICIOS PUBLICOS EFICIENTES	Numero de luminarias expandidas.	5.000	1.000	2.288	1.000

- El indicador de proyectos en tecnología LEDS implementados, se superó la meta, ya que se tiene proyectado realizar 1 proyecto por cada vigencia, por lo tanto se programa para la vigencia 2013 implementar 1.

PROGRAMA	INDICADOR	META CUATRENIO	META 2012	LOGRO 2012	META 2013
PLAZAS DE MERCADO Y SERVICIOS PUBLICOS EFICIENTES	Número de proyectos en tecnología LEDS implementados.	4	1	2	1

- En cuanto al numero de puntos de teledidada instalados y puestos en marcha, a la fecha se ha alcanzado un logro de 7.27%, por lo tanto se ha reprogramado para la vigencia 2013 del 38.18% que corresponden a 42 puntos de teledidada.

PROGRAMA	INDICADOR	META CUATRENIO	META 2012	LOGRO 2012	META 2013
PLAZAS DE MERCADO Y SERVICIOS PUBLICOS EFICIENTES	Número de puntos de teledidada instalados y puestos en marcha.	110	20	8	42

## INFORME DE GESTION 2012 -SECRETARIA DE INFRAESTRUCTURA

- En lo que corresponde al Número de usuarios rurales con gas y/o electrificación rural, a la fecha se ha logrado un avance del 20.57% que corresponde a 272 usuarios de esta meta, por lo tanto se ha programado para la vigencia de 2013 el 26.48% restante que corresponde a 350 usuarios por cada vigencia.

PROGRAMA	INDICADOR	META CUATRENIO	META 2012	LOGRO 2012	META 2013
PLAZAS DE MERCADO Y SERVICIOS PUBLICOS EFICIENTES	Número de usuarios rurales con gas y/o electrificación rural beneficiados.	1.322	272	272	350

### **Proyectos Ejecutados**

- ✓ **Construcción del Alumbrado Público del Parque Integral Metropolitano.**  
COP. 489 del 15 de Diciembre de 2011.  
Valor: \$ 821.976.943



- ✓ **Expansión, Recuperación y Modernización del Alumbrado Público en diferentes Sectores de las Comunas 11 y Comuna 2 Adicional.**

**Sectores Intervenido**s (Transversal del Porvenir, Luz de Salvación parte Alta, Villas del Nogal, Parque las Quintas Barrio Porvenir).

COP. 449 del 1 de Diciembre de 2011.

Valor: \$ 435.536.647



- ✓ **Recuperación y Modernización del Alumbrado Público del Parque las Palmas**

COP. 24 del 17 de Abril de 2012.

Valor: \$ 587.154.737

## INFORME DE GESTION 2012 -SECRETARIA DE INFRAESTRUCTURA



- ✓ **Construcción del Alumbrado Público de la carrera 11 entre calles 37 y 44, calle 41 entre carreras 12 y 13 y zona verde de la calle 44 y 45 entre carreras 10 y 11 del Barrio García Rovira (Das)**  
COP. 018 del 12 de Abril de 2012.  
Valor: \$ 656.723.068



**Proyectos en Ejecución**

- ✓ **Expansión, Recuperación y Modernización del Alumbrado Público en diferentes sectores de la Zona Urbana**

COP. 053 del 23 de Mayo de 2012.

Valor: \$ 3.052.861.338

COMUNA	BARRIO
1	COLORADOS SECTOR CAMPESTRE Y SECTOR EL LIMONCITO
	EL PABLON Y EL ROSAL BAJO
	LAS HAMACAS
	VILLAS DE SAN IGNACIO, SECTORES BETANIA,BAVARIA,E INGESER
	VARIOS SECTORES DE LAS MANZANAS 11,13,14,15,16,17 Y 18 DEL BARRIO VILLA ROSA
	ALBERGUES CERVUNION, LUZ DE ESPERANZA Y CAMINO DE PAZ 1
2	VILLA HELENA NORTE
4	VILLAS DE GIRARDOT Y MILAGRO DE DIOS
	PARQUE SAN CAYETANO, CANCHA DE FUTBOL Y CAMINODROMO DEL BARRIO SANTANDER
5	ALFONSO LOPEZ, CAMPO HERMOSO Y JOSE ANTONIO GALAN
	LA JOYA Y LOS PANTANOS
6	PARTE POSTERIOR DEL COLEGIO LA SALLE DEL BARRIO LA VICTORIA
7	PARQUE GUAYACANES AL LADO DEL PUENTE PEATONAL DE CIUDAD BOLIVAR
8	BARRIO JUAN XXIII-CANCHA DE FUTBOL
	VARIOS SECTORES DEL BARRIO CORDONCILLOS
10	BRISAS DE PROVENZA, NUEVA FONTANA Y CIUDAD VENECIA
	PARQUE LA VIRGEN Y LOS NOVIOS EN EL BARRIO PROVENZA
12	BARRIO TERRAZAS Y PAN DE AZUCAR
	PARQUE SALUDCOOP DEL BARRIO CAMPESTRE Y MEJORAS PUBLICAS
13	BARRIO EL PRADO



## INFORME DE GESTION 2012 -SECRETARIA DE INFRAESTRUCTURA

14	BARRIO MIRAFLOREZ, BUENOS AIRES, VENADO DE ORO Y MORRORICO
16	ALREDEDORES DEL CONJUNTO RESIDENCIA, PRADOS DE SANTABARBARA
	ALREDEDORES DEL CONJUNTO RESIDENCIA, SANTA MONICA BARRIO ALTOS DEL CACIQUE Y SAN EXPEDITO
17	BARRIO BALCONCITOS, MONTERREDONDO Y MANZANARES
	BARRIO MUTIS Y BRISAS DEL MUTIS

### ✓ **Expansión del Alumbrado Público en la Zona Rural**

COP. 057 del 25 de Abril de 2012.

Valor: \$ 1.591.033.719

CORREGIMIENTO	VEREDA
1	EL ABURRIDO PARTE ALTA Y BAJA, LA SABANA, SAN CAYETANO, SANTA RITA, VIJAGUAL, SAN PEDRO BAJO Y SECTOR MIRAMAR.
2	ANGELINOS SECTOR BOSCONIA Y CAMPESTRE, BOLARQUI ALTO, CAPILLA BAJA, CUCHILLA ALTA, LOS CUADROS, MAGUEYES, MONSERRATE.
3	LA MALAÑA, PEDREGAL, RETIRO GRANDE Y RETIRO CHIQUITO, SAN JOSE.

### ✓ **Contratar la Obra Pública para realizar Alumbrado Público del Parque Lineal Quebrada el Macho y alrededores de las Estaciones de Metrolinea Provenza Oriental y Occidental**

COP. 293 del 08 de Noviembre de 2012.

Valor: \$ 400.482.032

## INFORME DE GESTION 2012 -SECRETARIA DE INFRAESTRUCTURA



### ✓ Recuperación y Mejoramiento del Alumbrado Público del Parque la Flora

COP. 280 del 01 de Noviembre de 2012.

Valor: \$ 425.786.377



## INFORME DE GESTION 2012 -SECRETARIA DE INFRAESTRUCTURA

- ✓ **Recuperación de las Redes Subterráneas de Alumbrado Público del Corredor Vial de Metrolínea entre el puente Provenza y la Puerta del Sol y Recuperación del Alumbrado Público en los alrededores de la Subestación Metrolínea Diamante II**

COP. 316 del 20 de Noviembre de 2012.

Valor: \$ 573.280.015



- ✓ **Recuperación del Alumbrado Público de la Calle 45 entre Quinta Estrella y la Cárcel de Mujeres**

COP. 317 del 20 de Noviembre de 2012.

Valor: \$ 675.042.645



- ✓ **Modernización y Mejoramiento de los niveles de iluminación del Parque Mirador de las Hormigas**  
COP. 314 del 20 de Noviembre de 2012.  
Valor: \$ 445.156.268



- ✓ **Remodelación y Mejoramiento de los niveles de iluminación del Parque Puyana o Parque los Sarrapios**  
COP. 318 del 20 de Noviembre de 2012.  
Valor: \$ 406.938.429



- ✓ **Mejoramiento de la Iluminación del Patinodromo y Parque Infantil del Barrio Provenza**  
COP. Adjudicado el 03 de Diciembre de 2012.  
Valor: \$ 90.278.193



## **7. PROGRAMA: PARTICIPACION COMUNITARIA Y CIUDADANA**

### **7.1 SUBPROGRAMA: OBRAS CON PARTICIPACION CIUDADANA**

#### **AVANCE: PLAN DE DESARROLLO**

- Teniendo en cuenta que este indicador contempla la construcción de obras de interés comunitario, a la fecha se ha logrado un avance de 14.44% y se ha programado el 30% que corresponde a 54 obras para el año 2013.

<b>PROGRAMA</b>	<b>INDICADOR</b>	<b>META CUATRENIO</b>	<b>META 2012</b>	<b>LOGRO 2012</b>	<b>META 2013</b>
PARTICIPACION COMUNITARIA Y CIUDADANA	Número de obras de interés comunitario realizados en los barrios.	180	30	26	54

**INFORME DE GESTION 2012 -SECRETARIA DE INFRAESTRUCTURA**

<b>Contrato No.</b>	<b>Objeto</b>	<b>Contratista</b>	<b>Valor</b>	<b>Estado</b>
017 de 2012	REMOCION DE DERRUMBE EN EL TALUD SUR-ORIENTAL DEL CONJUNTO MONTEMAYOR QUEBRADA LA CACICA BARRIO LA FLORESTA	SERGOM	\$ 47.900.632,50	<b>Liquidado</b>
030 de 2012	ESTABILIZACION DE TALUD MEDIANTE LA CONSTRUCCION DE MURO EN CONCRETO REFORZADO MANTENIMIENTO DE REDES DE AGUAS SERVIDAS Y LLUVIAS EN EL PREDIO CARRERA 1 A NO. 28-34 SEGUN FALLO DE ACCION POPULAR NO. 2002-737 INTERPUESTA POR HILDA BEATRIZ LEON BERMUDEZ	CONSORCIO BUCARAMANGA 2012	\$ 125.380.200	<b>Liquidado</b>
185 de 2012	CONSTRUCCION DE MURO MEDIANERO EN LA CARRERA 18 Nº 51 - 50 EN CUMPLIMIENTO DE LA SENTENCIA PROFERIDA POR EL JUZGADO DECIMO CIVIL MUNICIPAL ACCION DE TUTELA RAD. 2011-937 Y CERRAMIENTO DEL PREDIO UBICADO EN AL CARRERA 18 CON CALLE 50 DEL MUNICIPIO DE BUCARAMANGA	GRIMALDOS MURALLAS FREDY SAUL	\$ 47.685.307,50	<b>Terminado</b>
337 de 2012	MANTENIMIENTO DE PUENTE PEATONAL QUE COMUNICA LOS BARRIOS ESPERANZA II Y EL PLAN UBICADO EN EL SECTOR DE LA PROLONGACIÓN DE LA CARRERA 22B ENTRE CALLES 8N Y 10N DEL MUNICIPIO DE BUCARAMANGA	JUAN CARLOS OSORIO RIOS	\$ 15.102.517.50	<b>Liquidado</b>

Se ha continuado ejecutando el Contrato No. 340/2011 cuyo objeto es “Construcción de Obras de Interés Comunitario en Diferentes Sectores del Municipio de Bucaramanga. (**\$ 2.500.000.000**).

**Barrios con obras adicionales:** García Rovira, Transición, Pan de Azúcar, Porvenir, Provenza, Cabecera, Independencia, Campo Hermoso, Villa María, Álvarez, Albania, San Martín, Fontana, Centro, Santander.

**PLAZA SAN MATEO (Se han continuado los trabajos en la Plaza San Mateo)**



**8. ACCIONES POPULARES**

Durante el periodo de Junio a Diciembre de 2012, los Juzgados Administrativos y el Tribunal Administrativo de Santander han proferidos en ACCIONES POPULARES y ACCIONES DE TUTELA, fallos a favor y en contra en los procesos que cursan en los despachos judiciales en contra de esta Secretaria de la siguiente manera:

**Acciones Populares**

Fallos a favor del Municipio de Bucaramanga	46
Fallos en contra	8

**Acciones de Tutela**

## INFORME DE GESTION 2012 -SECRETARIA DE INFRAESTRUCTURA

Fallos a favor	3
Fallos en contra	3

### 9. ROTURAS

Dando cumplimiento a la normatividad vigente para las licencias de intervención y ocupación del espacio público en lo relacionado con redes de servicios públicos y/o de particulares, la secretaria de infraestructura relaciona las actividades desarrolladas de Agosto a Diciembre 31 de 2012.

A continuación se presenta las diferentes intervenciones en el Espacio Público

INTERVENCIONES EN EL ESPACIO PUBLICO EN LO RELACIONADO CON REDES DE SERVICIOS PUBLICOS				
Agosto-Diciembre de 2012	Domiciliarias	Edificios obra nueva	Redes	Total M2
amb	1.082,55	49,80	2.367,55	3.499,90
EMPAS	742,62	44,88	7.176,08	7.963,58
GASORIENTE	390,87		141,95	532,82
TELECOM	29,93			29,93
PROMIGAS	92,40		1.351,44	1.443,84
TELMEX	72,47		611,53	684,00
ESSA	246,72	214,63		461,35
UNE	13,77			13,77
<b>TOTAL</b>	<b>2.671,33</b>	<b>309,31</b>	<b>11.648,55</b>	<b>14.629,19</b>



**INFORME DE GESTION 2012 -SECRETARIA DE INFRAESTRUCTURA**

**10. Contratos Celebrados durante la vigencia 2013**

NO. CONTRATO	FECHA CONTRATO	OBJETO	VALOR INICIAL CONTRATO	ESTADO
SECINF-00013	2013/02/05	AUDITORIA CONTABLE Y FINANCIERA DEL CONTRATO DE OBRA PUBLICA N° 275 DE 2010 Y DEL CONTRATO DE INTERVENTORÍA N° 348 DE 2010 SUSCRITOS POR EL MUNICIPIO DE BUCARAMANGA	52.279.000,00	Liquidado
SECINF-00014	2013/02/07	EL ARRENDADOR ENTREGA EN ARRENDAMIENTO AL MUNICIPIO LA CASA UBICADA EN LA CARRERA 12 NO. 33-51 DEL MUNICIPIO DE BUCARAMANGA (SANTANDER) PARA QUE ALLÍ FUNCIONEN LAS OFICINAS Y BODEGAS DE ALUMBRADO PUBLICO MUNICIPAL.	43.532.346,00	Ejecución
SECINF-00015	2013/02/14	CONTRATAR LA OBRA PUBLICA PARA LA CONSTRUCCIÓN DEL CAI KENNEDY UBICADO EN LA CALLE 17 N CON CARRERA 14 DEL BARRIO KENNEDY MUNICIPIO DE BUCARAMANGA DEPARTAMENTO DE SANTANDER	202.437.370,90	Ejecución
SECINF-00016	2013/02/18	DEMOLICIÓN Y CONSTRUCCIÓN DE BORDILLOS EN CONCRETO Y MANTENIMIENTO Y RECUPERACIÓN DE BANCAS DE MADERA EN PARQUES DEL MUNICIPIO DE BUCARAMANGA	48.019.500,00	Legalización
SECINF-00017	2013/02/18	EMPRADIZACION DEL PARQUE SAN PIO DEL MUNICIPIO DE BUCARAMANGA	48.034.350,00	Legalización
SECINF-00018	2013/02/18	CONSTRUCCIÓN DE JARDINES CON PLANTAS ORNAMENTALES EN EL PARQUE SANTANDER Y GLORIETAS DE LA AVENIDA QUEBRADA SECA CON CARRERA 9NA	41.593.500,00	Legalización
SECINF-00027	2013/02/25	REPOSICIÓN DE PASOS ELEVADOS Y CONSTRUCCIÓN DE PLANTAS DE POTABILIZACIÓN DE LOS CORREGIMIENTOS 1 2 Y 3 FASE II DEL MUNICIPIO DE BUCARAMANGA	410.814.810,00	Legalización
SECINF-00028	2013/02/27	CONTRATAR LA OBRA PUBLICA PARA EL MEJORAMIENTO Y ADECUACION INSTALACIONES PLAZA MERCADO SAN FRANCISCO DEL MUNICIPIO DE BUCARAMANGA	984.008.552,70	Legalización

## INFORME DE GESTION 2012 -SECRETARIA DE INFRAESTRUCTURA

SECINF-00032	2013/02/28	MEJORAMIENTO DE LA ILUMINACION DEL PATINODROMO Y PARQUE INFANTIL DEL BARRIO PROVENZA DEL MUNICIPIO DE BUCARAMANGA	89.375.806,30	Legalización
SECINF-00035	2013/03/01	MANTENIMIENTO Y REHABILITACIÓN DE VÍAS TERCARIAS DEL MUNICIPIO DE BUCARAMANGA DEPARTAMENTO DE SANTANDER (REHABILITACIÓN PUENTE VEHICULAR VÍA ESTACIÓN DE POLICÍA CARABINEROS DEL NORTE AL CAFÉ MADRID PARA RECUPERAR LA TRANSITABILIDAD DEL CORREGIMIENTO 1 Y 2 RECUPERACIÓN VÍA UDES K9 A CÚCUTA VEREDA SANTA BÁRBARA CORREGIMIENTO 3 DEL MUNICIPIO DE BUCARAMANGA	298.504.068,90	Legalización
SECINF-00041	2013/03/01	ADECUACIÓN DEL CUARTO DE PROTECCIÓN DE LA RED REGULADA ADQUISICIÓN E INSTALACIÓN DE UN UPS PARA EL CAM FASE I DE LA ALCALDÍA DE BUCARAMANGA	319.999.920,00	Ejecución
SECINF-00042	2013/03/04	CONTRATAR LA OBRA PUBLICA PARA RECUPERACIÓN Y ADECUACIÓN DEL ESPACIO PÚBLICO POR MEDIO DE OBRAS CIVILES PARA EL CUMPLIMIENTO DE FALLOS JUDICIALES DE ACCIONES POPULARES EN DIFERENTES SECTORES DEL MUNICIPIO DE BUCARAMANGA.	308.358.495,10	Ejecución
SECINF-00043	2013/03/04	INTERVENTORÍA TÉCNICA ADMINISTRATIVA LEGAL FINANCIERA Y AMBIENTAL PARA LA OBRA MANTENIMIENTO Y REMODELACIÓN DE ESCENARIOS DEPORTIVOS EN TODAS LAS COMUNAS DEL MUNICIPIO DE BUCARAMANGA	87.104.400,00	Ejecución
SECINF-00050	2013/03/07	MODERNIZACION Y MEJORAMIENTO DE LOS NIVELES DE ILUMINACION DE LA CANCHA DE FUTBOL DEL BARRIO MUTIS Y REPOSICIÓN Y EXPANSIÓN DEL ALUMBRADO PÚBLICO SOBRE LAS VÍAS DE ALREDEDOR DE LA CANCHA Y VÍA PRINCIPAL DE ENTRADA A LOS BARRIOS BRISAS DEL MUTIS PRADOS DE MUTIS Y MANZANARES DEL MUNICIPIO DE BUCARAMANGA	346.620.535,80	Legalización

## INFORME DE GESTION 2012 -SECRETARIA DE INFRAESTRUCTURA

SECINF-00053	2013/03/08	CONVENIO INTERADMINISTRATIVO ENTRE EL AREA METROPOLITANA DE BUCARAMANGA Y EL MUNICIPIO DE BUCARAMANGA PARA AUNAR ESFUERZOS EN EL AUMENTO MEJORAMIENTO Y CUALIFICACIÓN DEL ESPACIO PÚBLICO PARQUES Y ZONAS VERDES.	772.492.060,00	Ejecución
SECINF-00056	2013/03/12	INTERVENTORÍA DEL CONTRATO DE OBRA PUBLICA PARA EL MEJORAMIENTO Y ADECUACIÓN DE LAS INSTALACIONES DE LA PLAZA DE MERCADO SAN FRANCISCO DEL MUNICIPIO DE BUCARAMANGA SUSCRITO POR EL MUNICIPIO DE BUCARAMANGA	43.104.000,00	Legalización
SECINF-00059	2013/03/15	MANTENIMIENTO DE POSTES METÁLICOS EXCLUSIVOS DE ALUMBRADO PÚBLICO DEL MUNICIPIO DE BUCARAMANGA	371.040.804,00	Legalización
SECINF-00061	2013/03/19	MODERNIZACIÓN EXPANSIÓN Y MEJORAMIENTO DE LOS NIVELES DE ILUMINACIÓN DE LAS CANCHAS DEPORTIVAS UBICADAS EN LA CALLE 60 CARRERA 21 OCC DEL BARRIO MANZANARES DEL MUNICIPIO DE BUCARAMANGA	443.138.135,90	Legalización
SECINF-00062	2013/03/19	INTERVENTORÍA TÉCNICA ADMINISTRATIVA LEGAL AMBIENTAL FINANCIERA Y CONTABLE PARA LA OBRA PUBLICA CONSISTENTE EN: CONSTRUCCION ALCANTARILLADO PLUVIAL BARRIO CRISTAL PARTE ALTA DEL MUNICIPIO DE BUCARAMANGA	57.958.965,00	Legalización
SECINF-00063	2013/03/19	INTERVENTORÍA TÉCNICA ADMINISTRATIVA LEGAL AMBIENTAL FINANCIERA Y CONTABLE PARA LA OBRA PUBLICA CONSISTENTE EN MANTENIMIENTO DEL COMANDO DE POLICÍA METROPOLITANA DE BUCARAMANGA DE CONFORMIDAD CON LAS ESPECIFICACIONES TÉCNICAS ESTABLECIDAS POR LA SECRETARIA DE INFRAESTRUCTURA DEL MUNICIPIO DE BUCARAMANGA	56.966.904,00	Legalización

**11.TOTAL INVERSION SECRETARIA DE INFRAESTRUCTURA**

<b>SUBPROGRAMAS</b>	<b>INVERSION</b>	<b>%</b>
<b>Escenarios para la Gente</b>	\$ 2.600.040.326,00	4,41
<b>Conocimiento Prevención y Reducción del Riesgo</b>	\$ 2.580.848.084,00	4,38
<b>Espacios Públicos Sostenibles</b>	\$ 332.188.393,00	0,56
<b>Ordenamiento del Territorio</b>	\$ 4.294.598.578,00	7,29
<b>Construcción y/o Mantenimiento de Espacios Públicos para la Gente</b>	\$ 220.441.620,00	0,37
<b>Construcción y Mantenimiento de la Malla Vial Urbana</b>	\$ 3.714.653.388,00	6,30
<b>Construcción y Mantenimiento de la Malla Vial Rural</b>	\$ 736.799.793,00	1,25
<b>Construcción de Obras de Infraestructura Vial</b>	\$ 17.255.656.634,00	29,27
<b>Construcción y Mantenimiento de Plazas de Mercado</b>	\$ 183.991.446,00	0,31
<b>Servicios Públicos Amigables</b>	\$ 21.247.871.120,00	36,04
<b>Obras con Participación Ciudadana</b>	\$ 5.784.060.211,00	9,81
<b>TOTAL</b>	<b>\$ 58.951.149.593,00</b>	<b>100%</b>

